


ROMÂNIA
JUDEȚUL BOTOȘANI
CONSILIUL JUDEȚEAN

Botoșani, Piața Revoluției 1-3, Cod poștal 710236, Tel: +40 231 514712, +40 231 514713, +40 231 514714;
Fax: +40 231 514715, +40 231 515020, +40 231 536155, +40 231 529220;
Web: www.cjbotosani.ro; E-mail: consiliu@cjbotosani.ro



HOTĂRÂRE

privind aprobarea dezlipirii imobilului teren intravilan în suprafață de 6.595 mp, situat în municipiul Botoșani, str. Nicolae Iorga, nr. 33, proprietate publică a Județului Botoșani, aflat în administrarea Direcției Generale de Asistență Socială și Protecția Copilului Botoșani

Consiliul Județean Botoșani, întrunit în ședință ordinară la data de 31.10.2019,

analizând Referatul de aprobare nr. 15746 din 17.10.2019 al Președintelui Consiliului Județean Botoșani prin care se propune aprobarea dezlipirii imobilului teren intravilan în suprafață de 6.595 mp, situat în municipiul Botoșani, str. Nicolae Iorga, nr. 33, proprietate publică a Județului Botoșani, aflat în administrarea Direcției Generale de Asistență Socială și Protecția Copilului Botoșani,

având în vedere:

- Raportul de specialitate comun al Direcției Administrarea Patrimoniului, Direcției Buget – Finanțe și Direcției Juridică, Administrație Publică Locală nr. 15747 din 17.10.2019,
- Avizul Comisiei pentru activități economice, buget, finanțe, administrarea domeniului public și privat al județului, servicii publice și agricultură,
- Avizul Comisiei pentru învățământ, sănătate, familie, muncă și protecție socială, culte, activități social-culturale, sportive, tineret și agrement,
- Avizul Comisiei pentru administrație publică locală, juridică, disciplină, apărarea ordinii publice, respectarea drepturilor și libertăților cetățenilor, cooperare și parteneriate,
- Avizul Comisiei pentru amenajarea teritoriului și urbanism, lucrări publice, monumente istorice și de arhitectură, protecția mediului și turism,

în baza prevederilor art. 879 alin. (2) și art. 880 din Legea 287/2009 privind Codul Civil,

în temeiul art. 173 alin. (1) lit. d) și lit. f), alin. (5) lit. b), art. 196 alin. (1) lit. a) din Ordonanța de Urgență a Guvernului nr. 57/2019 privind Codul Administrativ,

hotărăște:

Art. 1 (1) Se aprobă dezlipirea imobilului -teren intravilan, în suprafață de 6.595 mp, situat în municipiul Botoșani, str. Nicolae Iorga, nr. 33, aparținând domeniului public al Județului Botoșani, aflat în administrarea Direcției Generale de Asistență Socială și Protecția Copilului Botoșani, cuprins în Anexa nr. 4 la Hotărârea Consiliului Județean Botoșani nr. 27/28.02.2019, privind aprobarea inventarului actualizat al bunurilor care aparțin domeniului public al Județului Botoșani, înscris în Cartea Funciară nr. 52799-UAT Botoșani, în 2 (două) loturi distincte, conform Anexei care face parte integrantă din prezenta hotărâre, după cum urmează:

- Lot 1 – nr. cad. 67051- teren intravilan în suprafață de 795 mp;
- Lot 2 – nr. cad. 67052- teren intravilan în suprafață de 5.800 mp.

(2) Cele două terenuri rămân în domeniul public al Județului Botoșani și în administrarea Direcției Generale de Asistență Socială și Protecția Copilului Botoșani.

(3) Terenul cu număr cadastral 67051 (Lot 1) urmează a fi utilizat pentru construirea unui Centru de Tranzit pentru tinerii care părăsesc sistemul de protecție a copilului.

Art. 2 Se mandatează Președintele Consiliului Județean Botoșani să semneze actele autentice de dezlipire, pentru imobilele menționate la art. 1 din prezenta hotărâre.

Art. 3 Președintele Consiliului Județean Botoșani asigură ducerea la îndeplinire a prezentei hotărâri prin Direcția Administrarea Patrimoniului din cadrul aparatului de specialitate al Consiliului Județean Botoșani.

PREȘEDINTE
Costică Macalet



CONTRASEMNEAZĂ:
SECRETAR GENERAL AL JUDEȚULUI,
Marcel – Stelică Bejenariu

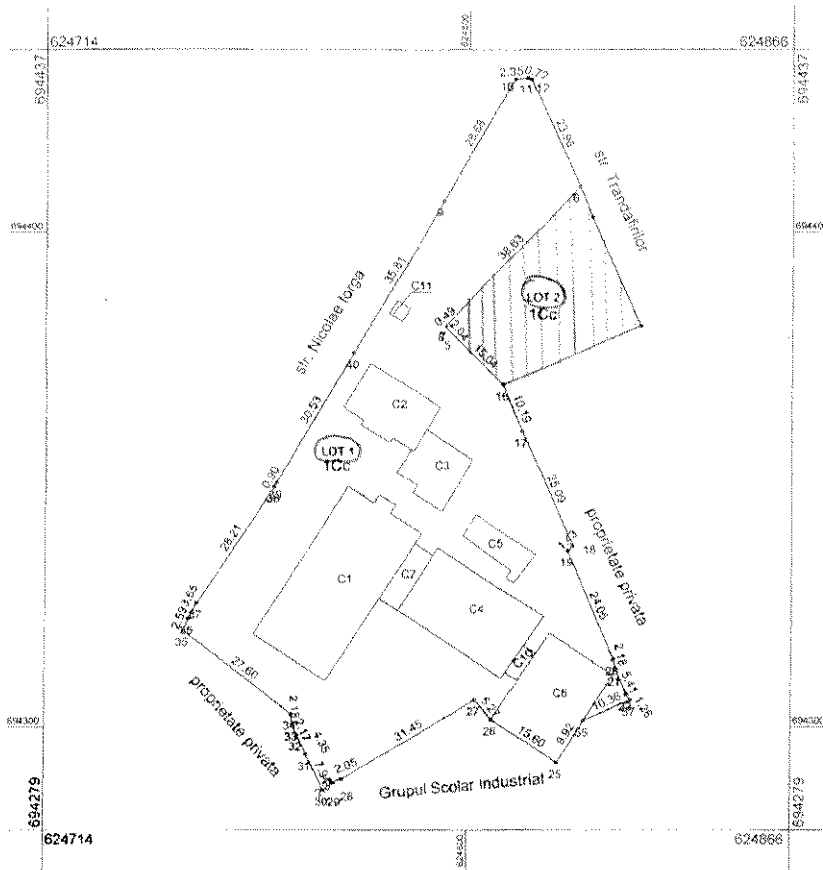
Botoșani,
Nr. 167 / 31.10.2019

Plan de amplasament și delimitare a imobilului
cu propunerea de dezlipire

Scara 1: 1000

Nr. cadastral	Suprafața măsurată a imobilului (mp)	Adresa imobilului
52799	6595 mp	mun. Botoșani, str. Nicolae Iorga, nr.33, jud Botoșani

Nr. Cartea Funciară nr.	Unitatea Administrativ Teritorială (UAT)
52799	Botoșani



Situția actuală (înainte de dezlipire)				Situția viitoare (după dezlipire)			
Nr. cad.	Suprafața (mp)	Categoria de folosință	Descrierea imobilului	Nr. cad.	Suprafața (mp)	Categoria de folosință	Descrierea imobilului
52799	6595	CC		62052	5800	CC	Lot 1- 5800 mp
				67051	795	CC	Lot 2- 795 mp
Total	6595				6595		

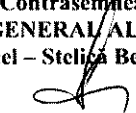
B. Date referitoare la construcții			
Cod	Destinația	Suprafața construită la sol (mp)	Mențiuni
C1	CL	631	SC=631mp, centru de plasament, regim înălțime P+2, SD=1892
C2	CA	183	Anexă club, SD=183 mp
C3	CA	135	Pavilion apartamente, SC=135 mp
C4	CA	389	Anexă, bloc alimentar, SC=389 mp
C5	CA	77	Anexă, magazie alimente, SC=77 mp
C6	CA	324	Anexă, centrală termică, SC=324 mp
C7	CA	59	Anexă, magazie, SC=59 mp
C10	CA	18	Anexă, grajd, SC=18 mp
C11	CA	9	Anexă, cabină poartă, SC=9 mp
TOTAL:			

Executant Buget Marian Razvan	Inspector
Confirm executarea măsurătorilor la teren, corectitudinea întocmirii documentației cadastrale și corespundența acesteia realității din teren. Semnătura și ștampila Data 17.09.2019	Confirm introducerea în baza de date integrată și achiziția numărului cadastral Semnătura și ștampila Data.....

PREȘEDINȚE
Costică Macalefti



Contrasemnează,
SECRETAR GENERAL AL JUDEȚULUI,
Marcel - Stelica Bejenariu



Stampila BCPI