



ROMÂNIA
JUDEȚUL BOTOȘANI
CONSILIUL JUDEȚEAN

Botoșani, Piața Revoluției 1-3, Cod postal: 710236, Tel: +40 231 514712, +40 231 514713, +40 231 514714;
Fax: +40 231 514715, +40 231 515020, +40 231 536155, +40 231 529220; Web: www.cjbotosani.ro; E-mail: consiliu@cjbotosani.ro

HOTĂRÂRE

privind aprobarea modificării și completării Inventarului bunurilor aparținând domeniului public al Județului Botoșani, a înscrierii unor bunuri în domeniul public al Județului Botoșani și darea în administrarea Direcției Județeană de Drumuri și Poduri Botoșani, a trecerii unor bunuri din domeniul public al Județului Botoșani în domeniul privat al acestuia pentru scoaterea din funcțiune în vederea casării, precum și a scăderii din inventarul domeniului public al județului a unor bunuri constatate lipsă la inventariere

Consiliul Județean Botoșani, întrunit în ședință ordinară la data de 23.02.2017,

urmare a Referatului nr. 2445/15.02.2017 al Direcției Administrarea Patrimoniului și a Referatului nr. 2446/15.02.2017 întocmit de Comisia specială pentru întocmirea și modificarea inventarului bunurilor care alcătuiesc domeniul public al Județului Botoșani,

analizând Expunerea de motive a Președintelui Consiliului Județean Botoșani, prin care se propune aprobarea modificării și completării Inventarului bunurilor aparținând domeniului public al Județului Botoșani, a înscrierii unor bunuri în domeniul public al Județului Botoșani și darea în administrarea Direcției Județeană de Drumuri și Poduri Botoșani, a trecerii unor bunuri din domeniul public al Județului Botoșani în domeniul privat al acestuia pentru scoaterea din funcțiune în vederea casării, precum și a scăderii din inventarul domeniului public al județului a unor bunuri constatate lipsă la inventariere,

având în vedere Raportul de specialitate comun al Direcției Administrarea Patrimoniului, Direcției Buget – Finanțe și Direcției Juridică, Administrație Publică Locală,

văzând Rapoartele de avizare ale Comisiilor:

- pentru activități economice, buget, finanțe, administrarea domeniului public și privat al județului, servicii publice și agricultură;
- pentru administrație publică locală, juridică, disciplină, apărarea ordinii publice, respectarea drepturilor și libertăților cetățenilor, cooperare și parteneriate,

în baza prevederilor art. 3 alin. (3), art. 21 alin. (1) și art. 22 din Legea 213/1998 privind bunurile proprietate publică, cu modificările ulterioare, ale Anexei nr. 1 lit. a) la Normele tehnice pentru întocmirea inventarului bunurilor care alcătuiesc domeniul public al comunelor, orașelor, municipiilor și județelor, aprobate prin Hotărârea Guvernului nr. 548/1999, ale art. 864, art. 867 alin. (1) și art. 868 alin. (1) din Codul Civil, ale art. 231 alin. (2) a Reglementărilor contabile din 29.12.2014 privind situațiile financiare anuale individuale și situațiile financiare anuale consolidate aprobate prin Ordinul Ministerului Finanțelor Publice nr 1802/2014, ale art. 1 din Ordonanța nr. 112/2000, pentru reglementarea procesului de scoatere din funcțiune, casare și valorificare a activelor corporale care alcătuiesc domeniul public al statului și al unităților administrativ-teritoriale,

în temeiul art. 91 alin. (1) lit. c) și f), alin. (4) lit. a) și art. 97 alin. (1) din Legea administrației publice locale nr. 215/2001, republicată, cu modificările ulterioare,

h o t ă r ă ș t e:

Art. 1 Se aprobă modificarea și completarea Anexei nr. 3 "Inventarul bunurilor care aparțin domeniului public al Județului Botoșani aflate în administrarea Direcției Județeană de Drumuri și Poduri Botoșani" la Hotărârea Consiliului Județean Botoșani nr. 101/29.07.2016 după cum urmează:

- poziția nr. 17, coloana nr. 4 va avea următorul cuprins: "DJ 298A, km 8+876, Darabani, L=59,33 m, S teren aferentă= 607 mp, din beton armat";

- poziția nr. 20, coloana nr. 3 va avea următorul cuprins: "Pod Râul Buhai", iar coloana nr. 4 va avea următorul cuprins: "DJ 291B, km 1+224, Șendriceni, L=25,36 m, S teren aferentă=263 mp, din beton armat";
- poziția nr. 21, coloana nr. 4 va avea următorul cuprins: "DJ 292, km 4+952, Broscăuți, L=40,61 m, S teren aferentă=379 mp, din beton armat + metal";
- poziția nr. 23, coloana nr. 4 va avea următorul cuprins: "DJ 292, km 21+080, Podeni, L=41,28 m, S teren aferentă=387 mp, din beton armat";
- poziția nr. 28, coloana nr. 4 va avea următorul cuprins: "DJ 292, km 33+899, Vorniceni, L=26,41 m, S teren aferentă=235 mp, din beton armat";
- poziția nr. 33, coloana nr. 4 va avea următorul cuprins: "DJ 292, km 19+080, Vlădeni, L=50,82 m, S teren aferentă=510 mp, din beton armat";
- poziția nr. 37, coloana nr. 7 va avea următorul cuprins: 748.747,40 lei;
- poziția nr. 40, coloana nr. 4 va avea următorul cuprins: "DJ 208I, km 6+745, Tudora, L=28,88 m, S teren aferentă=330 mp, din beton armat";
- poziția nr. 45, coloana nr. 4 va avea următorul cuprins: "DJ 208C, km 5+340, Orășeni, L=29,44 m, S teren aferentă=278 mp, din beton armat";
- poziția nr. 48, coloana nr. 7 va avea următorul cuprins: 14.021.615,70 lei;
- poziția nr. 49, coloana nr. 4 va avea următorul cuprins: "Dorohoi-Hilișeu-Pomârla-Baranca, L=24,526 km, între pozițiile kilometrice "2+575-27+101", S=396.991 mp (S=67.500 mp intabulată), asfaltat";
- poziția nr. 50, coloana nr. 4 va avea următorul cuprins: "Dorohoi-Șendriceni-Dersca-Mihăileni, L=20,643 km, între pozițiile kilometrice "0+000-20+643", S=310.761 mp, asfaltat";
- poziția nr. 52, coloana nr. 4 va avea următorul cuprins: "Dorohoi-Vorniceni-Săveni, L=43,887 km, între pozițiile kilometrice "1+460-45+347", S=718.351 mp, asfaltat";
- poziția nr. 53, coloana nr. 4 va avea următorul cuprins: "Leorda-Bucecea-DN29 (Huțani), L=11,95 km, între pozițiile kilometrice "0+000-6+821 și 12+241-17+370", S=192.606 mp, asfaltat";
- poziția nr. 57, coloana nr. 4 va avea următorul cuprins: "DN 28B-Orășeni Deal-Vorona-Vorona Mare- Joldești- limita județului Suceava, L=21,762 km, între pozițiile kilometrice "0+067-21+829", S=398.799 mp, asfaltat";
- poziția nr. 61, coloana nr. 4 va avea următorul cuprins: "Limita județului Suceava- Tudora-DJ208C (Joldești), L=9,609 km, între pozițiile kilometrice "3+154-12+763", S=174.599 mp, asfaltat";
- poziția nr. 63, coloana nr. 4 va avea următorul cuprins: "Ungureni-Plopenii Mari- DJ296, L=12,995 km, între pozițiile kilometrice "0+000-12+995", S=176.973 mp, asfaltat";
- poziția nr. 68, coloana nr. 4 va avea următorul cuprins: "DN 29D- Stăuceni-Roșiori-Costești-DJ296, L=11,223 km, între pozițiile kilometrice "0+000-11+223", S=164.952 mp, asfaltat";
- poziția nr. 71, coloana nr. 4 va avea următorul cuprins: "DN 29A (Darabani)- DJ293 (Havârna), L=9,739 km, între pozițiile kilometrice "0+250-9+989", S=138.552 mp, asfaltat";
- poziția nr. 74, coloana nr. 4 va avea următorul cuprins: "Botoșani-Curtești-Băiceni-Orășeni Deal- Cristești – DN 28B, L=12,993 km, între pozițiile kilometrice "0+978-13+971", S=196.403 mp, asfaltat".

Art. 2 (1) Se aprobă înscrierea în domeniul public al Județului Botoșani și darea în administrarea Direcției Județeană de Drumuri și Poduri Botoșani a bunurilor identificate conform Anexei nr. 1, care face parte integrantă din prezenta hotărâre.

(2) Se aprobă modificarea și completarea Hotărârii Consiliului Județean Botoșani nr. 101/29.07.2016 privind aprobarea inventarului actualizat al bunurilor care aparțin domeniului public al Județului Botoșani, cu modificările și completările ulterioare, după cum urmează:

- la Anexa nr. 3, "Inventarul bunurilor care aparțin domeniului public al Județului Botoșani, aflate în administrarea Direcției Județeană de Drumuri și Poduri Botoșani", după poziția 179 (osutășaptezecișinouă) se introduc 88 (optzecișiopt) noi poziții, pozițiile nr. 180-267, potrivit Anexei nr. 1 la prezenta hotărâre.

Art. 3 Se aprobă modificarea și completarea Anexei nr. 12 "Inventarul bunurilor care aparțin domeniului public al Județului Botoșani aflate în administrarea Consiliului Local al Municipiului Dorohoi" la Hotărârea Consiliului Județean Botoșani nr. 101/29.07.2016 după cum urmează:

- poziția nr. 22, coloana nr. 4 va avea următorul cuprins: "Dorohoi, L=2,575 km, între pozițiile kilometrice "0+000-2+575", S=18.905 mp, asfaltat";
- poziția nr. 24, coloana nr. 4 va avea următorul cuprins: "Dorohoi, L=1,46 km, între pozițiile kilometrice "0+000-1+460", S=10.520 mp, asfaltat".

Art. 4 Se aprobă modificarea și completarea Anexei nr. 15 "Inventarul bunurilor care aparțin domeniului public al Județului Botoșani aflate în administrarea Consiliului Local al Municipiului Botoșani" la Hotărârea Consiliului Județean Botoșani nr. 101/29.07.2016 după cum urmează:

- poziția nr. 3, coloana nr. 4 va avea următorul cuprins: "Botoșani, L=0,978 km, între pozițiile kilometrice "0+000-0+978", S=6.251 mp, asfaltat";
- poziția nr. 4, coloana nr. 4 va avea următorul cuprins: "Botoșani, L=0,067 km, între pozițiile kilometrice "0+000-0+067", S=1.558 mp, asfaltat".

Art. 5 Se aprobă modificarea și completarea Anexei nr. 21 "Inventarul bunurilor care aparțin domeniului public al Județului Botoșani aflate în administrarea Consiliului Local al Orașului Săveni" la Hotărârea Consiliului Județean Botoșani nr. 101/29.07.2016 după cum urmează:

- poziția nr. 8, coloana nr. 4 va avea următorul cuprins: "Săveni, L=0,635 km, între pozițiile kilometrice "45+347-45+982", S=9.600 mp, asfaltat".

Art. 6 Se aprobă modificarea și completarea Anexei nr. 25 "Inventarul bunurilor care aparțin domeniului public al Județului Botoșani aflate în administrarea Consiliului Local al Orașului Bucecea" la Hotărârea Consiliului Județean Botoșani nr. 101/29.07.2016 după cum urmează:

- poziția nr. 2, coloana nr. 4 va avea următorul cuprins: "Bucecea, L=3,9 km, între pozițiile kilometrice "6+821-9+180; 10+700-12+241", S=59.105 mp, asfaltat".

Art. 7 Se aprobă modificarea și completarea Anexei nr. 28 "Inventarul bunurilor care aparțin domeniului public al Județului Botoșani aflate în administrarea Consiliului Local al Orașului Darabani" la Hotărârea Consiliului Județean Botoșani nr. 101/29.07.2016 după cum urmează:

- poziția nr. 1, coloana nr. 4 va avea următorul cuprins: "Darabani, L=0,25 km, între pozițiile kilometrice "0+000-0+250", S=4.045 mp, asfaltat".

Art. 8 Se aprobă completarea Anexei la Hotărârea Consiliului Județean Botoșani nr. 150/27.10.2016, privind aprobarea modificării și completării inventarelor bunurilor aparținând domeniului public al județului Botoșani, aflate în administrarea Direcției Județeană de Drumuri și Poduri Botoșani, a Consiliului Local al Municipiului Dorohoi, a Consiliului Local al Municipiului Botoșani, a consiliului Local al Orașului Bucecea, a Consiliului Local al Orașului Flămânzi, a Consiliului Local al Orașului Ștefănești, a Memorialului Ipotești- Centrul Național de Studii "Mihai Eminescu", a celor aflate în concesiunea S.C. Nova Apaserv S.A. Botoșani, precum și aprobarea înscrierii unor bunuri în domeniul public al Județului Botoșani și darea în administrarea Direcției Județeană de Drumuri și Poduri Botoșani după cum urmează:

- coloana 6) a pozițiilor nr. 1-47 va avea următorul conținut: "27.07.1998";
- coloana 4) a poziției nr. 20 va avea următorul conținut: "Podeț Râul Paru".

Art. 9 Se aprobă modificarea și completarea Anexei nr. 14 "Inventarul bunurilor care aparțin domeniului public al Județului Botoșani aflate în administrarea Spitalului Județean de Urgențe "Mavromati" Botoșani după cum urmează:


- poziția nr. 1 va avea cuprinsul prevăzut în Anexa nr. 2, care face parte integrantă din prezenta hotărâre;
- poziția nr. 3, coloana nr. 3 va avea următorul cuprins: "Clădire Anatomie patologică, Radiologie, Oncologie- Corp I (fost Clădire radiologie, oncologie- corp I)";
- poziția nr. 6, coloana nr. 3 va avea următorul cuprins: "Clădire Colegiul Medicilor, OAMR, Sanitas (fost Clădire contabilitate – financiar)";

- poziția nr. 11, coloana nr. 3 va avea următorul cuprins: "Pavilion A1+A2+B Dermato-venerice și Arhivă (fost Pavilion A1+A2+B Contagioase)";
- poziția nr. 12, coloana nr. 3 va avea următorul cuprins: "Pavilion C1, C2 Arhivă și Magazie (fost Pavilion C1, C2 laborator, sterilizare)";
- poziția nr. 13, coloana nr. 3 va avea următorul cuprins: "Pavilion Contagioase Adulți (fost Pavilion 100 locuri)";
- poziția nr. 14, coloana nr. 3 va avea următorul cuprins: "Pavilion Farmacie, Primire, Laborator, Contagioase Copii (fost Pavilion 39 apartamente)".

Art. 10 Se aprobă trecerea din domeniul public al Județului Botoșani în domeniul privat al județului, pentru scoaterea din funcțiune în vederea casării a unor bunuri aflate în administrarea Consiliului Județean Botoșani în sumă de 114.737,20 lei și a unor bunuri aflate în administrarea Spitalului Județean de Urgență "Mavromati" Botoșani în sumă de 67.984,36 lei, bunuri prevăzute în Anexa nr. 3, care face parte integrantă din prezenta hotărâre.

Art. 11 Se aprobă scăderea din inventarul domeniului public al județului Botoșani a unor bunuri la valoarea lor contabilă de 13.212,20 lei, aflate în administrarea Consiliului Județean Botoșani, constatate lipsă la inventariere, prevăzute în Anexa nr. 4, care face parte integrantă din prezenta hotărâre.

Art. 12 Președintele Consiliului Județean Botoșani, prin direcțiile din cadrul aparatului de specialitate, precum și autoritățile locale și instituțiile publice care au în administrare bunuri din domeniul public al județului ce fac obiectul prezentei hotărâri vor duce la îndeplinire prevederile prezentei hotărâri.



CONTRASEMNEAZĂ:
SECRETAR AL JUDEȚULUI,
Marcel – Stelică Bejenariu

Botoșani,
Nr. 27 / 23.02.2017

**Completări la inventarul
bunurilor aparținând domeniului public al Județului Botoșani aflate în administrarea
Direcției Județene de Drumuri și Poduri Botoșani**

Nr. crt.	Nr. crt. inventar	Codul de clasificare	Denumirea bunului	Elemente de identificare	Anul dobândirii sau dării în folosință	Valoarea de inventar	Situația juridică actuală. Denumire act proprietate sau alte acte doveditoare
1	180	1.3.17.2	Podet	DJ 296 B, Km 1+678 Plopenii Mari, L= 5,39 m, S= 37 mp, din beton armat			Domeniul public al Județului Botoșani conform H.C.J. nr. / .02.2017
2	181	1.3.17.2	Podet	DJ 296 B, Km 2+280 Plopenii Mari, L= 5,68 m, S= 32 mp, din beton armat			Domeniul public al Județului Botoșani conform H.C.J. nr. / .02.2017
3	182	1.3.17.2	Pod Parau Ibaneasa	DJ 296 B, Km 3+582 Plopenii Mici, L= 22,88 m, S= 231 mp, din beton armat			Domeniul public al Județului Botoșani conform H.C.J. nr. / .02.2017
4	183	1.3.17.2	Pod Rau Jijia	DJ 296 B, Km 4+633 Borzesti, L= 45,55 m, S=466 mp, din beton armat			Domeniul public al Județului Botoșani conform H.C.J. nr. / .02.2017
5	184	1.3.17.2	Podet	DJ 296 B, Km 8+984 Calugarenii Vechi, L=5,65 m, S= 40 mp, din beton armat			Domeniul public al Județului Botoșani conform H.C.J. nr. / .02.2017
6	185	1.3.17.2	Pod Paraul Valea Iazurilor	DJ 296 B, Km11+183 Calugarenii Noi, L= 4,88 m, S=39 mp, din beton armat			Domeniul public al Județului Botoșani conform H.C.J. nr. / .02.2017
7	186	1.3.17.2	Podet	DJ 291, Km 3+253, Leorda, L= 5,21 m, S=47 mp, din beton armat			Domeniul public al Județului Botoșani conform H.C.J. nr. / .02.2017
8	187	1.3.17.2	Podet	DJ 291, Km 3+345, Leorda, L= 4,37 m, S=39 mp, din beton armat			Domeniul public al Județului Botoșani conform H.C.J. nr. / .02.2017
9	188	1.3.17.2	Pod Parau Curmatura	DJ 291, Km 4+848, Leorda, L= 5,48 m, S= 43 mp, din beton armat			Domeniul public al Județului Botoșani conform H.C.J. nr. / .02.2017
10	189	1.3.17.2	Podet	DJ 291, Km 7+225, Bucecea, L= 7,66 m, S= 73 mp, din beton armat			Domeniul public al Județului Botoșani conform H.C.J. nr. / .02.2017
11	190	1.3.17.2	Podet	DJ 208 I, Km 9+743, Tudora, L= 4,27 m, S= 38 mp, din beton armat			Domeniul public al Județului Botoșani conform H.C.J. nr. / .02.2017

12	191	1.3.17.2	Podet	DJ 208 I, Km 11+056, Tudora, L= 5,31 m, S= 48 mp, din beton armat			Domeniul public al Judetului Botosani conform H.C.J. nr. / .02.2017
13	192	1.3.17.2	Podet	DJ 291 B, Km 3+151, Sendriceni, L= 4,13 m, S= 33 mp, din beton armat			Domeniul public al Judetului Botosani conform H.C.J. nr. / .02.2017
14	193	1.3.17.2	Pod Paraul Ghilea	DJ 291 B, Km 3+462, Sendriceni, L= 3,99 m, S=31 mp, din beton armat			Domeniul public al Judetului Botosani conform H.C.J. nr. / .02.2017
15	194	1.3.17.2	Podet	DJ 291 B, Km 9+901, Dersca, L= 3,86 m, S=31 mp, din beton armat			Domeniul public al Judetului Botosani conform H.C.J. nr. / .02.2017
16	195	1.3.17.2	Podet	DJ 291 B, Km 10+336, Dersca, L= 3,79 m, S= 29 mp, din beton armat			Domeniul public al Judetului Botosani conform H.C.J. nr. / .02.2017
17	196	1.3.17.2	Podet	DJ 291 B, Km 10+821, Dersca, L= 3,86 m, S=32 mp, din beton armat			Domeniul public al Judetului Botosani conform H.C.J. nr. / .02.2017
18	197	1.3.17.2	Podet	DJ 291 B, Km 11+253, Dersca, L= 3,70 m, S= 26 mp, din beton armat			Domeniul public al Judetului Botosani conform H.C.J. nr. / .02.2017
19	198	1.3.17.2	Pod Parau Valea Morii	DJ 291 B, Km 11+616, Dersca, L= 5 m, S= 66 mp, din beton armat			Domeniul public al Judetului Botosani conform H.C.J. nr. / .02.2017
20	199	1.3.17.2	Podet	DJ 291 B, Km 13+235, Dersca, L= 3,87 m, S= 28 mp, din beton armat			Domeniul public al Judetului Botosani conform H.C.J. nr. / .02.2017
21	200	1.3.17.2	Podet	DJ 291 B, Km 13+561, Dersca, L= 3,69 m, S= 26 mp, din beton armat			Domeniul public al Judetului Botosani conform H.C.J. nr. / .02.2017
22	201	1.3.17.2	Podet	DJ 291 B, Km 14+275, Dersca, L= 8,56 m, S= 68 mp, din beton armat			Domeniul public al Judetului Botosani conform H.C.J. nr. / .02.2017
23	202	1.3.17.2	Podet	DJ 291 B, Km 17+547, Mihaileni, L= 6,09 m, S= 53 mp, din beton armat			Domeniul public al Judetului Botosani conform H.C.J. nr. / .02.2017
24	203	1.3.17.2	Podet	DJ 291 B, Km 18+400, Mihaileni, L= 9,97 m, S= 88 mp, din beton armat			Domeniul public al Judetului Botosani conform H.C.J. nr. / .02.2017
25	204	1.3.17.2	Podet	DJ 291 B, Km 19+286, Mihaileni, L= 3,65 m, S= 26 mp, din beton armat			Domeniul public al Judetului Botosani conform H.C.J. nr. / .02.2017
26	205	1.3.17.2	Pod Raul Buhai	DJ 291 C, Km 1+499, Dorohoi, L= 31,86 m, S= 281 mp, din beton armat			Domeniul public al Judetului Botosani conform H.C.J. nr. / .02.2017
27	206	1.3.17.2	Pod Rau	DJ 291 C, Km 8+130, Hiliseu Horia, L= 5,74 m, S= 47 mp, din beton armat			Domeniul public al Judetului Botosani conform H.C.J. nr. / .02.2017


28	207	1.3.17.2	Podet	DJ 291 C, Km 10+086, Hiliseu Horia, L= 6,41 m, S= 51 mp, din beton armat			Domeniul public al Judetului Botosani conform H.C.J. nr. / .02.2017
29	208	1.3.17.2	Pod Raul Martin	DJ 291 C, Km 10+312, Hiliseu Horia, L= 12,79 m, S= 96 mp, din beton armat			Domeniul public al Judetului Botosani conform H.C.J. nr. / .02.2017
30	209	1.3.17.2	Podet	DJ 291 C, Km 11+595, Hiliseu Horia, L= 9,19 m, S= 72 mp, din beton armat			Domeniul public al Judetului Botosani conform H.C.J. nr. / .02.2017
31	210	1.3.17.2	Podet	DJ 291 C, Km 11+793, Hiliseu Horia, L= 8,10 m, S= 60 mp, din beton armat			Domeniul public al Judetului Botosani conform H.C.J. nr. / .02.2017
32	211	1.3.17.2	Pod Raul Martin	DJ 291 C, Km 12+093, Hiliseu Horia, L= 20,16 m, S= 206 mp, din beton armat			Domeniul public al Judetului Botosani conform H.C.J. nr. / .02.2017
33	212	1.3.17.2	Podet	DJ 291 C, Km 12+168, Hiliseu Horia, L= 6,04 m, S= 49 mp, din beton armat			Domeniul public al Judetului Botosani conform H.C.J. nr. / .02.2017
34	213	1.3.17.2	Podet	DJ 291 C, Km 12+517, Pomarla, L= 6,08 m, S= 49 mp, din beton armat			Domeniul public al Judetului Botosani conform H.C.J. nr. / .02.2017
35	214	1.3.17.2	Podet	DJ 291 C, Km 12+707, Pomarla, L= 6,12 m, S= 44 mp, din beton armat			Domeniul public al Judetului Botosani conform H.C.J. nr. / .02.2017
36	215	1.3.17.2	Podet	DJ 291 C, Km 12+792, Pomarla, L= 7,77 m, S= 57 mp, din beton armat			Domeniul public al Judetului Botosani conform H.C.J. nr. / .02.2017
37	216	1.3.17.2	Pod Raul Martin	DJ 291 C, Km 13+032, Pomarla, L= 17,37 m, S= 173 mp, din beton armat			Domeniul public al Judetului Botosani conform H.C.J. nr. / .02.2017
38	217	1.3.17.2	Podet	DJ 291 C, Km 13+631, Pomarla, L= 15,27 m, S= 93 mp, din beton armat			Domeniul public al Judetului Botosani conform H.C.J. nr. / .02.2017
39	218	1.3.17.2	Pod Raul Martin	DJ 291 C, Km 14+411, Pomarla, L= 10,14 m, S= 77 mp, din beton armat			Domeniul public al Judetului Botosani conform H.C.J. nr. / .02.2017
40	219	1.3.17.2	Podet	DJ 291 C, Km 15+336, Pomarla, L= 9,41 m, S= 75 mp, din beton armat			Domeniul public al Judetului Botosani conform H.C.J. nr. / .02.2017
41	220	1.3.17.2	Podet	DJ 292, Km 1+460, Broscauti, L= 4,90 m, S= 51 mp, din beton armat			Domeniul public al Judetului Botosani conform H.C.J. nr. / .02.2017
42	221	1.3.17.2	Podet	DJ 292, Km 2+792, Broscauti, L= 12,15 m, S= 121 mp, din beton armat			Domeniul public al Judetului Botosani conform H.C.J. nr. / .02.2017
43	222	1.3.17.2	Podet	DJ 292, Km 3+382, Broscauti, L= 3,02 m, S= 32 mp, din beton armat			Domeniul public al Judetului Botosani conform H.C.J. nr. / .02.2017

44	223	1.3.17.2	Podet	DJ 292, Km 6+618, Broscauti, L= 3,51 m, S= 32 mp, din beton armat			Domeniul public al Judetului Botosani conform H.C.J. nr. / .02.2017
45	224	1.3.17.2	Podet	DJ 292, Km 7+582, Broscauti, L= 5,33 m, S= 51 mp, din beton armat			Domeniul public al Judetului Botosani conform H.C.J. nr. / .02.2017
46	225	1.3.17.2	Pod Parau Bezerc	DJ 292, Km 9+552, Carasa, L= 15,01 m, S= 143 mp, din beton armat			Domeniul public al Judetului Botosani conform H.C.J. nr. / .02.2017
47	226	1.3.17.2	Podet	DJ 292, Km 13+688, Corlateni, L= 6,62 m, S= 59 mp, din beton armat			Domeniul public al Judetului Botosani conform H.C.J. nr. / .02.2017
48	227	1.3.17.2	Pod Parau Putreda	DJ 292, Km 15+567, Corlateni, L= 6,64 m, S= 55 mp, din beton armat			Domeniul public al Judetului Botosani conform H.C.J. nr. / .02.2017
49	228	1.3.17.2	Podet	DJ 292, Km 15+899, Corlateni, L= 5,48 m, S= 50 mp, din beton armat			Domeniul public al Judetului Botosani conform H.C.J. nr. / .02.2017
50	229	1.3.17.2	Podet	DJ 292, Km 22+116, Podeni, L= 4,13 m, S= 42 mp, din beton armat			Domeniul public al Judetului Botosani conform H.C.J. nr. / .02.2017
51	230	1.3.17.2	Podet	DJ 292, Km 23+032, Podeni, L= 7,55 m, S= 68 mp, din beton armat			Domeniul public al Judetului Botosani conform H.C.J. nr. / .02.2017
52	231	1.3.17.2	Pad Paraul Vorniceasca	DJ 292, Km 27+068, Vorniceni, L= 6,04 m, S= 103 mp, din beton armat			Domeniul public al Judetului Botosani conform H.C.J. nr. / .02.2017
53	232	1.3.17.2	Podet	DJ 292, Km 33+277, Vorniceni, L= 2,58 m, S= 20 mp, din beton armat			Domeniul public al Judetului Botosani conform H.C.J. nr. / .02.2017
54	233	1.3.17.2	Podet	DJ 292, Km 39+553, Stiubieni, L= 4,87 m, S= 38 mp, din beton armat			Domeniul public al Judetului Botosani conform H.C.J. nr. / .02.2017
55	234	1.3.17.2	Pod Paraul Glodul Alb	DJ 292, Km 41+340, Stiubieni, L= 12,74 m, S= 110 mp, din beton armat			Domeniul public al Judetului Botosani conform H.C.J. nr. / .02.2017
56	235	1.3.17.2	Podet	DJ 292, Km 43+581, Saveni, L= 4,80 m, S= 38 mp, din beton armat			Domeniul public al Judetului Botosani conform H.C.J. nr. / .02.2017
57	236	1.3.17.2	Podet	DJ 292, Km 45+662, Saveni, L= 9,27 m, S= 78 mp, din beton armat			Domeniul public al Judetului Botosani conform H.C.J. nr. / .02.2017
58	237	1.3.17.2	Podet	DJ 298 A, Km 1+373, Darabani, L= 7,01 m, S= 57 mp, din beton armat			Domeniul public al Judetului Botosani conform H.C.J. nr. / .02.2017
59	238	1.3.17.2	Podet	DJ 298 A, Km 1+827, Darabani, L= 4,98 m, S= 38 mp, din beton armat			Domeniul public al Judetului Botosani conform H.C.J. nr. / .02.2017

60	239	1.3.17.2	Podet	DJ 298 A, Km 4+714, Darabani, L= 3,08 m, S= 24 mp, din beton armat			Domeniul public al Judetului Botosani conform H.C.J. nr. / .02.2017
61	240	1.3.17.2	Podet	DJ 208 C, Km 0+158 Curtesti, L= 4,25 m, S= 32 mp, din beton armat			Domeniul public al Judetului Botosani conform H.C.J. nr. / .02.2017
62	241	1.3.17.2	Pod Parau Agafton	DJ 208 C, Km 0+572, Curtesti, L= 5,40 m, S= 39 mp, din beton armat			Domeniul public al Judetului Botosani conform H.C.J. nr. / .02.2017
63	242	1.3.17.2	Pod Parau Agafton	DJ 208 C, Km 1+196, Curtesti, L= 5,39 m, S= 39 mp, din beton armat			Domeniul public al Judetului Botosani conform H.C.J. nr. / .02.2017
64	243	1.3.17.2	Podet	DJ 208 C, Km 4+989, Curtesti, L= 3,91 m, S= 49 mp, din beton armat			Domeniul public al Judetului Botosani conform H.C.J. nr. / .02.2017
65	244	1.3.17.2	Podet	DJ 208 C, Km 8+129, Cristesti, L= 2,20 m, S= 21 mp, din beton armat			Domeniul public al Judetului Botosani conform H.C.J. nr. / .02.2017
66	245	1.3.17.2	Podet	DJ 208 C, Km 10+918, Vorona, L= 4,01 m, S= 40 mp, din beton armat			Domeniul public al Judetului Botosani conform H.C.J. nr. / .02.2017
67	246	1.3.17.2	Podet	DJ 208 C, Km 11+144, Vorona, L= 2,93 m, S= 28 mp, din beton armat			Domeniul public al Judetului Botosani conform H.C.J. nr. / .02.2017
68	247	1.3.17.2	Podet	DJ 208 C, Km 11+552, Vorona, L= 4,37 m, S= 35 mp, din beton armat			Domeniul public al Judetului Botosani conform H.C.J. nr. / .02.2017
69	248	1.3.17.2	Podet	DJ 208 C, Km 12+534, Vorona, L= 5,80 m, S= 47 mp, din beton armat			Domeniul public al Judetului Botosani conform H.C.J. nr. / .02.2017
70	249	1.3.17.2	Podet	DJ 208 C, Km 14+095, Vorona, L= 6,94 m, S= 56 mp, din beton armat			Domeniul public al Judetului Botosani conform H.C.J. nr. / .02.2017
71	250	1.3.17.2	Pod	DJ 208 C, Km 15+504, Vorona, L= 17,37 m, S= 181 mp, din beton armat			Domeniul public al Judetului Botosani conform H.C.J. nr. / .02.2017
72	251	1.3.17.2	Podet	DJ 208 C, Km 16+331, Vorona, L= 2,86 m, S= 29 mp, din beton armat			Domeniul public al Judetului Botosani conform H.C.J. nr. / .02.2017
73	252	1.3.17.2	Podet	DJ 208 C, Km 17+032, Vorona, L= 8,05 m, S = 66 mp, din beton armat			Domeniul public al Judetului Botosani conform H.C.J. nr. / .02.2017
74	253	1.3.17.2	Podet	DJ 208 C, Km 17+537, Vorona, L= 2,46 m, S= 24 mp, din beton armat			Domeniul public al Judetului Botosani conform H.C.J. nr. / .02.2017
75	254	1.3.17.2	Podet	DJ 208 C, Km 17+800, Vorona, L= 4,30 m, S= 39 mp, din beton armat			Domeniul public al Judetului Botosani conform H.C.J. nr. / .02.2017

76	255	1.3.17.2	Podet	DJ 208 C, Km 19+723, Vorona, L= 2,89 m, S= 27 mp, din beton armat			Domeniul public al Judetului Botosani conform H.C.J. nr. / .02.2017
77	256	1.3.17.2	Pod Paraul Sitna	DJ 296 A, Km 1+216, Stauceni, L= 11,65 m, S= 108 mp, din beton armat			Domeniul public al Judetului Botosani conform H.C.J. nr. / .02.2017
78	257	1.3.17.2	Podet	DJ 296 A, Km 1+353, Stauceni, L= 2,42 m, S= 22 mp, din beton armat			Domeniul public al Judetului Botosani conform H.C.J. nr. / .02.2017
79	258	1.3.17.2	Podet	DJ 296 A, Km 1+650, Stauceni, L= 2,57 m, S= 23 mp, din beton armat			Domeniul public al Judetului Botosani conform H.C.J. nr. / .02.2017
80	259	1.3.17.2	Podet	DJ 296 A, Km 1+930, Stauceni, L= 2,52 m, S= 25 mp, din beton armat			Domeniul public al Judetului Botosani conform H.C.J. nr. / .02.2017
81	260	1.3.17.2	Podet	DJ 296 A, Km 2+691, Stauceni, L= 5,58 m, S= 58 mp, din beton armat			Domeniul public al Judetului Botosani conform H.C.J. nr. / .02.2017
82	261	1.3.17.2	Podet	DJ 296 A, Km 3+539, Rosiori, L= 5,95 m, S= 58 mp, din beton armat			Domeniul public al Judetului Botosani conform H.C.J. nr. / .02.2017
83	262	1.3.17.2	Podet	DJ 296 A, Km 6+585, Rachiti, L= 2,58 m, S= 23 mp, din beton armat			Domeniul public al Judetului Botosani conform H.C.J. nr. / .02.2017
84	263	1.3.17.2	Pod Paraul Dresleuca	DJ 207 N, Km 0+978, Curtesti, L= 20,77 m, S= 198 mp, din beton armat			Domeniul public al Judetului Botosani conform H.C.J. nr. / .02.2017
85	264	1.3.17.2	Podet	DJ 207 N, Km 2+205, Curtesti, L= 2,36 m, S= 21 mp, din beton armat			Domeniul public al Judetului Botosani conform H.C.J. nr. / .02.2017
86	265	1.3.17.2	Pod Parau Agafton	DJ 207 N, Km 5+706, Baiceni, L= 19,23 m, S= 228 mp, din beton armat			Domeniul public al Judetului Botosani conform H.C.J. nr. / .02.2017
87	266	1.3.17.2	Podet	DJ 207 N, Km 7+038, Curtesti, L= 2,58 m, S= 22 mp, din beton armat			Domeniul public al Judetului Botosani conform H.C.J. nr. / .02.2017
88	267	1.3.17.2	Pod Paraul Putred	DJ 207 N, Km 12+847, Cristesti, L= 2,52 m, S= 22 mp, din beton armat			Domeniul public al Judetului Botosani conform H.C.J. nr. / .02.2017

Preşedinte,
Costică Macaieşti



Contrasemnează,
SECRETAR AL JUDEȚULUI,
Marcel - Stelică Bejenariu

**Noua componentă a poziției nr. 1 din Inventarul
bunurilor care aparțin domeniului public al Județului Botoșani,
aflate în administrarea Spitalului Județean de Urgență "Mavromati" Botoșani**

Nr.crt.	Codul de clasificare	Denumirea bunului	Elemente de identificare	Anul dobândirii sau dării în folosință	Valoarea de inventar	Situația juridică actuală. Denumire act proprietate sau alte acte doveditoare
1		Spital Județean de Urgență "Mavromati", din care :	Situat în Botoșani, str. Marchian nr. 11, Structura de rezistență este din cadre de beton armat. Sc =5.202,95 mp.	1981	87.292.548,22	Domeniul public al Județului Botosani conform H.C.J. nr. 101/29.07.2016, CF 52936 mun. Botoșani, Raport de evaluare nr. 15973/12.10.2016
1.1	1.6.2.	Clădire UPU+spitalizare, corp ABC (fost Clădire spitalizare corp ABC)	Corpul ABC are S+P+8 etaje cu Sc de 1.383,42 mp, acoperit cu o șarpantă cu învelitoare de tablă și "Spațiu de legătură cantină-corp spital" la care Sc = 98,19 mp.	1981	86.244.593,50	Domeniul public al Județului Botosani conform H.C.J. nr. 101/29.07.2016, CF 52936 mun. Botoșani
1.2	1.6.2.	Clădire Policlinică, Laborator, Intrare, Farmacie, corp D (fost Clădire Policlinică corp D)	Corpul D (S+P+3) este lipit de B și are Sc= 878,00 mp, acoperit cu tablă.			
1.3	1.6.2.	Clădire BFT, Administrativ, corp E (fost Clădire fizioterapie corp E)	Corpul E (S+P+1) are o Sc = 437,01 mp, este acoperit cu tablă.			
1.4	1.6.2.	Clădire Diabet, corp F (Clădire hemodializă corp F)	Corpul F (S+P) are Sc = 408,19 mp și este acoperit cu tablă			
1.5	1.6.2.	Clădire bucătărie, spălătorie, magazie alimente corp H	Corpul H (S+P) are Sc = 1.060,96 mp			
1.6	1.6.2.	Stație oxigen corp O	Stația de oxigen este construită din cărămidă, are un nivel, acoperită cu azbociment și Sc = 146,90 mp.			

Nr.crt.	Codul de clasificare	Denumirea bunului	Elemente de identificare	Anul dobândirii sau dării în folosință	Valoarea de inventar	Situația juridică actuală. Denumire act proprietate sau alte acte doveditoare
1.7	1.6.2.	Beci cu copertină	Beciul este din beton prefabricat, cu copertină învelită cu azbociment, are Sc = 131,14 mp.			
1.8	1.6.2.	Rezervor combustibili lichizi	Rezervorul are o capacitate de 298 mc, Sc = 7,00 mp.			
1.9	1.6.2.	Rezervor apă nr.1	Sc=95,60 mp.			
1.10	1.6.3.2	Împrejmuire	Lungime 380,20 ml			
1.11		Centrală termică, stație hidrofoare, compresoare corp G și utilaje din care:		1981	1.047.954,72	Domeniul public al Județului Botoșani conform H.C.J. nr. 101/29.07.2016, CF 52936 mun. Botoșani, Raport de evaluare nr. 15973/12.10.2016
1.11.1		Centrală termică, stație hidrofoare, compresoare corp G, din care:	Corpul G are un nivel și Sc= 654,73 mp cu zidărie de cărămidă. Centrala termică este alimentată cu combustibil lichid	1981	1.043.256,00	Domeniul public al Județului Botoșani conform H.C.J. nr. 101/29.07.2016, CF 52936 mun. Botoșani, Raport de evaluare nr. 15973/12.10.2016
1.11.1.1	1.6.5	Clădire Centrală termică	Sc= 320,55 mp, H= 6,70 m	1981	472.968,00	Raport de evaluare nr. 15973/12.10.2016
1.11.1.2	1.6.5	Anexa I, total din care:		1981	435.396,00	Raport de evaluare nr. 15973/12.10.2016
1.11.1.2.1	1.6.5	Stație compresoare și hidrofoare	Sc=123,95 mp, H=5,20 m	1981	229.353,60	Raport de evaluare nr. 15973/12.10.2016
1.11.1.2.2	1.6.5	Stație transformatoare	Sc=112,00 mp, H=5,20 m	1981	206.042,40	Raport de evaluare nr. 15973/12.10.2016
1.11.1.3	1.6.5	Anexa II: magazie și atelier de întreținere	Sc=98,23 mp, H=3,15 m	1981	82.164,00	Raport de evaluare nr. 15973/12.10.2016
1.11.1.4	1.1.12	Coș de fum	S= 5,16 mp (inclus în Sc a centralei), H=24,00m, din zidărie de cărămidă	1981	52.728,00	Raport de evaluare nr. 15973/12.10.2016
1.11.2		Utilaje total, din care:		1981	4.698,72	Raport de evaluare nr. 15973/12.10.2016

Nr.crt.	Codul de clasificare	Denumirea bunului	Elemente de identificare	Anul dobândirii sau dării în folosință	Valoarea de inventar	Situația juridică actuală. Denumire act proprietate sau alte acte doveditoare
1.11.2.1	2.1.16.5	Cazan ABA 2T/H	nefuncțional, fier vechi	1981	3.369,60	Raport de evaluare nr. 15973/12.10.2016
1.11.2.2	2.1.16.5	Boilere cu serpentine ACM -2 buc	nefuncționale, fier vechi	1981	1.034,28	Raport de evaluare nr. 15973/12.10.2016
1.11.2.3	2.1.17.4	Rezervor de zi pentru combustibil 2000 l	nefuncțional, fier vechi	1981	294,84	Raport de evaluare nr. 15973/12.10.2016

Președinte,
Costică Macaleți




Contrasemnează,
SECRETAR AL JUDEȚULUI,
Marcel - Stelică Bejenariu

LISTA

**bunurilor care aparțin domeniului public al Județului Botoșani,
care trec din domeniul public în domeniul privat pentru scoaterea din funcțiune în vederea casării**

Nr. crt.	Nr.crt. inv.	Codul de clasificare	Denumirea bunului	Elemente de identificare	Anul dobândirii sau dării în folosință	Valoarea de inventar	Situația juridică actuală. Denumire act proprietate sau alte acte doveditoare
Bunuri în administrarea Consiliului Județean Botoșani							
1.	202		Compostoare 487 buc-distruse grindină	Comuna Ungureni	2012	114.737,20	Domeniul public al Județului Botosani conform H.C.J. nr. 103/29.07.2016
Total I						114.737,20	
Bunuri în administrarea Spitalului Județean de Urgență "Mavromati" Botoșani							
1.	1.11.2		Utilaje total, din care:		1981	4.698,72	Raport de evaluare nr. 15973/12.10.2016
2.	1.11.2.1	2.1.16.5	Cazan ABA 2T/H	nefuncțional, fier vechi	1981	3.369,60	Raport de evaluare nr. 15973/12.10.2016
3.	1.11.2.2	2.1.16.5	Boilere cu serpentine ACM -2 buc	nefuncționale, fier vechi	1981	1.034,28	Raport de evaluare nr. 15973/12.10.2016
4.	1.11.2.3	2.1.17.4	Rezervor de zi pentru combustibil 2000 l	nefuncțional, fier vechi	1981	294,84	Raport de evaluare nr. 15973/12.10.2016
5.	18.	1.6.4.	Magazie materiale	Clădire situată în Botoșani, str. Ștefan cel Mare nr.39. Construcție cu fundație din beton simplu, pereți din zidărie de cărămidă, tavan din lemn, acoperită cu o șarpantă și învelitoare din țiglă. Sc = 146,00 mp.	1969	63.285,64	Domeniul public al Județului Botosani conform H.C.J. nr. 101/29.07.2016, CF 62044 mun. Botoșani
Total II						67.984,36	
TOTAL GENERAL						182.721,56	

Președinte,
Costică Macaieși




Contrasemnează,
SECRETAR AL JUDEȚULUI,
Marcel- Stelică Bejenariu

LISTA
bunurilor care aparțin domeniului public al Județului Botoșani,
aflate în administrarea Consiliului Județean Botoșani care se scad din inventarul domeniului public

Nr. crt.	Nr.crt. inv. 30.09. 2016	Codul de clasificare	Denumirea bunului	Elemente de identificare	Anul dobândirii sau dării în folosință	Valoarea de inventar	Situația juridică actuală. Denumire act proprietate sau alte acte doveditoare
1.	145	2.1.24.6	Container deseuri reziduale 5 buc	Com Havarna	2012	9.920,00	Domeniul public al Judetului Botosani conform H.C.J. nr. 103/29.07.2016
2.	193	2.1.24.6	Container deseuri fractie usoara 2 buc- deteriorate incendiu	Comuna Mihălășeni	2012	2.194,80	Domeniul public al Judetului Botosani conform H.C.J. nr. 103/29.07.2016
3.	201	2.1.24.6	Container deseuri fractie usoara 1 buc- ars incendiu	Comuna Mitoc	2012	1.097,40	Domeniul public al Judetului Botosani conform H.C.J. nr. 103/29.07.2016
TOTAL						13.212,20	

Președinte,
Costică Macaieș



Contrasemnează,
SECRETAR AL JUDEȚULUI,
Marcel- Stelică Bejenariu