



R O M Ȃ N I A
JUDEȚUL BOTOȘANI
CONSILIUL JUDEȚEAN

Botoșani, Piața Revoluției 13, Cod postal: 710236, Tel: +40 231 514712, +40 231 514713, +40 231 514714;
Fax: +40 231 514715, +40 231 515020, +40 231 536155, +40 231 529220. Web: www.cjbotosani.ro; E-mail: consiliu@cjbotosani.ro

HOTĂRÂRE

privind aprobarea modificării și completării inventarului bunurilor aparținând domeniului public al județului Botoșani, aflate în administrarea Direcției Județeană de Drumuri și Poduri Botoșani, respectiv a Consiliului Local al Orașului Săveni

Consiliul Județean Botoșani, întrunit în ședință ordinară la data de 25.02.2016,
urmare a adresii societății DTG ALFA S.R.L. înregistrată la Consiliul Județean Botoșani cu nr. 2401/16.02.2016,

analizând Expunerea de motive a Președintelui Consiliului Județean Botoșani, prin care se propune aprobarea modificării și completării inventarului bunurilor aparținând domeniului public al județului Botoșani, aflate în administrarea Direcției Județeană de Drumuri și Poduri Botoșani, respectiv a Consiliului Local al Orașului Săveni,

având în vedere Raportul de specialitate comun al Direcției Administrarea Patrimoniului, Direcției Buget – Finanțe și Direcției Juridică, Administrație Publică Locală,

văzând Rapoartele de avizare ale Comisiilor:

- pentru activități economice, buget, finanțe, administrarea domeniului public și privat al județului, servicii publice și agricultură;
- pentru administrație publică locală, juridică, disciplină, apărarea ordinii publice, respectarea drepturilor și libertăților cetățenilor, cooperare și parteneriate,

în baza prevederilor art. 22 din Legea 213/1998 privind bunurile proprietate publică, cu modificările ulterioare, ale Anexei nr. 1 la Normele tehnice pentru întocmirea inventarului bunurilor care alcătuiesc domeniul public al comunelor, orașelor, municipiilor și județelor, aprobate prin H.G. nr. 548/1999,

în temeiul art. 91 alin. (1) lit. f) și art. 97 alin. (1) din Legea administrației publice locale nr. 215/2001, republicată, cu modificările ulterioare,

h o t ă r ă ș t e:

Art. 1 Se aprobă modificarea denumirii, respectiv a elementelor de identificare ale unor bunuri cuprinse în Anexa nr. 3, "Inventarul bunurilor care aparțin domeniului public al Județului Botoșani, aflate în administrarea Direcției Județeană de Drumuri și Poduri Botoșani", la Hotărârea Consiliului Județean Botoșani nr. 62/28.05.2015, după cum urmează:

- poziția 13), coloana 2) va avea următorul cuprins: "POD Raul Burla", iar coloana 3) va avea următorul cuprins: "DJ 297, Km 0+264 – Blandesti, L=16 m, S teren aferentă=315 mp, din beton armat";
- poziția 14), coloana 3) va avea următorul cuprins: "DJ 282, Km 27+457 – Trusesti, L=39m, S teren aferentă=634 mp, din beton armat";
- poziția 15), coloana 3) va avea următorul cuprins: "DJ 282, km 82+252 – Cotusca, L=31m, S teren aferentă=724 mp, din beton armat";
- poziția 19), coloana 3) va avea următorul cuprins: "DJ 282H, Km 20+907 Rauseni, L=76m, S teren aferentă=1.693 mp, din beton armat";
- poziția 27), coloana 2) va avea următorul cuprins: "POD Raul Baseu", iar coloana 3) va avea următorul cuprins: "DJ 294, Km 22+442 – Mihalaseni, L=48m, S teren aferentă=1.001 mp, din beton armat";
- poziția 31), coloana 3) va avea următorul cuprins: "DJ 294, Km 11+798 – Dangeni, L=38m, S teren aferentă=787 mp, din beton armat";

- poziția 32), coloana 2) va avea următorul cuprins: "POD Raul Burla", iar coloana 3) va avea următorul cuprins: "DJ 297, Km 11+602 – Sulita, L=22m, S teren aferentă=205 mp, din beton armat";
- poziția 34), coloana 3) va avea următorul cuprins: "DJ 282 Km 21+452 - Albesti, L=38m, S teren aferentă=900 mp, din beton armat";
- poziția 41), coloana 2) va avea următorul cuprins: "POD Rau (HS 229)", iar coloana 3) va avea următorul cuprins: "DJ 282, Km 26+616 – Albesti, L=16m, S teren aferentă=287 mp, din beton armat";
- poziția 42), coloana 2) va avea următorul cuprins: "POD Raul Sitna", iar coloana 3) va avea următorul cuprins: "DJ 282, Km 9+903 - Todireni, L=33m, S teren aferentă=583 mp, din beton armat";
- poziția 44), coloana 3) va avea următorul cuprins: "DJ 282, Km 15+993 – Albesti, L=42m, S teren aferentă=826 mp, din beton armat";
- poziția 46), coloana 2) va avea următorul cuprins: "POD Paraul Rachita", iar coloana 3) va avea următorul cuprins: "DJ 282, Km 58+364 – Vlasinesti, L=16m, S teren aferentă=232 mp, din beton armat";
- poziția 59), coloana 3) va avea următorul cuprins: "DJ 282 H - Rauseni - Hlipiceni - Todireni - Albesti - Truscsti - Dangenii - Hanesti - Vlasinesti - Saveni - Draguseni - Cotusca - Radauti Prut - DN 24C; Pozitie kilometrica "0+000 - 100+023", L=100,023 km, S =1.730.521 mp";
- poziția 62), coloana 3) va avea următorul cuprins: "Limita jud. Iasi - Rauseni - Calarasi - DN24C; Pozitie kilometrica "12+626 - 31+438", L=18,812 km, S=314.088 mp";
- poziția 66), coloana 3) va avea următorul cuprins: "DN 29 D - Gorbanesti - Blandesti - Sulita - Lunca - Todireni - DJ 282; Pozitie kilometrica "0+000 - 25+870", L=25,87 km, S=443.895 mp";
- poziția 70), coloana 3) va avea următorul cuprins: "DN 29 - Gorbanesti - Dangenii - DJ 282; Pozitie kilometrica "0+000 - 12+866", DJ 282 - Dangenii - Dobarceni - Mihalaseni - Ripiceni - DN 24 C; Pozitie kilometrica "12+866 - 29+236", L=29,236 km, S=466.487 mp".

Art. 2 Se aprobă modificarea elementelor de identificare ale unui bun cuprins în Anexa nr. 21, "Inventarul bunurilor care aparțin domeniului public al Județului Botoșani, aflate în administrarea Consiliului Local al Orașului Săveni", la Hotărârea Consiliului Județean Botoșani nr. 62/28.05.2015, după cum urmează:

- poziția 7), coloana 3) va avea următorul cuprins: " Limita UAT Vlasinesti - DN 29 (subtraversare Pod); Pozitia kilometrica "61+321 - 61+348", Dn 29 (subtraversare Pod) - Saveni - DN 29 (pod peste raul Baseu); Pozitia kilometrica "61+386 - 61+787", DN 29 (pod peste raul Baseu) - Limita intravilan Saveni; Pozitia kilometrica "61+787 - 64+502", L=3,181 km, S=50.434 mp".


Art.3 (1) Se aprobă înscrierea în domeniul public al Județului Botoșani și darea în administrarea Direcției Județeană de Drumuri și Poduri Botoșani a bunurilor identificate conform Anexei care face parte integrantă din prezenta hotărâre.

(2) Se aprobă modificarea și completarea Hotărârii Consiliului Județean Botoșani nr. 62/28.03.2015 privind aprobarea inventarului actualizat al bunurilor care aparțin domeniului public al Județului Botoșani după cum urmează:

- la Anexa nr. 3, "Inventarul bunurilor care aparțin domeniului public al Județului Botoșani, aflate în administrarea Direcției Județeană de Drumuri și Poduri Botoșani ", după poziția 95 (nouăzecișicinci) se introduc 25 (douăzecișicinci) noi poziții, pozițiile nr. 96-120, potrivit Anexei care face parte integrantă din prezenta hotărâre.

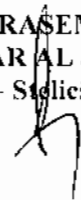
Art. 4 Președintele Consiliului Județean Botoșani asigură ducerea la îndeplinire a prezentei hotărâri prin direcțiile din cadrul aparatului de specialitate.

p. PREȘEDINTE,
VICEPREȘEDINTE,
Gheorghe Sorescu



Botoșani,
Nr. 30 / 25.02.2016

CONTRAȘEMNEAZĂ:
SECRETAR AL JUDEȚULUI,
Marcel – Stelică Bejenariu

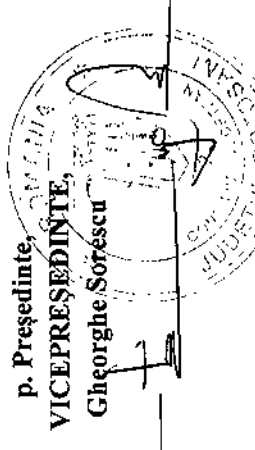


**Completări la inventarul
bunurilor aparținând domeniului public al Județului Botoșani aflate în administrarea
Direcției Județeană de Drumuri și Poduri Botoșani**

Nr. crt.	Nr. crt. inventar	Codul de clasificare	Denumirea bunului	Elemente de identificare	Anul dobândirii sau dării în folosință	Valoarea de inventar	Situația juridică actuală. Denumire act proprietate sau alte acte doveditoare
1	96	1.3.17.2	Podet Pârâu 244	DJ 282, km 21+840 - Albesti, L=6 m, S teren aferență=112 mp, din beton armat	1998		Domeniul public al Județului Botoșani conform H.C.J. nr. /25.02.2016
2	97	1.3.17.2	Podet Pârâu Valea Adanca	DJ 282, km 22+813 - Albesti, L=6 m, S teren aferență=119 mp, din beton armat	1998		Domeniul public al Județului Botoșani conform H.C.J. nr. /25.02.2016
3	98	1.3.17.2	Podet Pârâu Ionaseni	DJ 282, km 26+103 - Albesti, L=5 m, S teren aferență=86 mp, din beton armat	1998		Domeniul public al Județului Botoșani conform H.C.J. nr. /25.02.2016
4	99	1.3.17.2	Podet Pârâu HB 1402	DJ 282, km 27+137 - Trusești, L=6 m, S teren aferență=93 mp, din beton armat	1998		Domeniul public al Județului Botoșani conform H.C.J. nr. /25.02.2016
5	100	1.3.17.2	Podet Pârâu Guranda	DJ 282, km 32+499- Trusești, L=6 m, S teren aferență= 69 mp, din beton armat	1998		Domeniul public al Județului Botoșani conform H.C.J. nr. /25.02.2016
6	101	1.3.17.2	Podet Pârâu Găinăria	DJ 282, km 36+545- Trusești, L=4 m, S teren aferență= 69 mp, din beton armat	1998		Domeniul public al Județului Botoșani conform H.C.J. nr. /25.02.2016
7	102	1.3.17.2	Podet Pârâu Buzunosu (Găinăria)	DJ 282, km 41+294- Dângenii, L=4 m, S teren aferență=60mp, din beton armat	1998		Domeniul public al Județului Botoșani conform H.C.J. nr. /25.02.2016
8	103	1.3.17.2	Podet Pârâu HC 500	DJ 282, km 41+998 - Dângenii, L=10 m, S teren aferență=153 mp, din beton armat	1998		Domeniul public al Județului Botoșani conform H.C.J. nr. /25.02.2016
9	104	1.3.17.2	Podet HC 255	DJ 282, km 54+772 - Vlăsinești, L=4 m, S teren aferență=102 mp, din beton armat	1998		Domeniul public al Județului Botoșani conform H.C.J. nr. /25.02.2016
10	105	1.3.17.2	Podet HC 280/1	DJ 282, km 55+153 - Vlăsinești, L=4 m, S teren aferență=72 mp, din beton armat	1998		Domeniul public al Județului Botoșani conform H.C.J. nr. /25.02.2016
11	106	1.3.17.2	Podet HC 284	DJ 282, km 55+972 - Vlăsinești, L=3 m, S teren aferență=46 mp, din beton armat	1998		Domeniul public al Județului Botoșani conform H.C.J. nr. /25.02.2016

12	107	1.3.17.2	Pod Pârâul Valea Boului	DJ 282, km 64+913- Săveni, L=12 m, S teren afărentă=195 mp, din beton armat	1998	Domeniul public al Județului Botosani conform H.C.J. nr. /25.02.2016
13	108	1.3.17.2	Pod HR 158	DJ 282, km 67+495 - Draguseni, L=12 m, S teren afărentă=164 mp, din beton armat	1998	Domeniul public al Județului Botosani conform H.C.J. nr. /25.02.2016
14	109	1.3.17.2	Podet HR 333	DJ 282, km 68+161 -Draguseni, L=9 m, S teren afărentă=142 mp, din beton armat	1998	Domeniul public al Județului Botosani conform H.C.J. nr. /25.02.2016
15	110	1.3.17.2	Pod Râul Bodeasa	DJ 282, km 77+094- Coțușca, L=17 m, S teren afărentă= 384 mp, din beton armat	1998	Domeniul public al Județului Botosani conform H.C.J. nr. /25.02.2016
16	111	1.3.17.2	Pod Pârâul Rădăuți	DJ 282, km 95+987-Rădăuți Prut, L=7 m, S teren afărentă= 134 mp, din beton armat	1998	Domeniul public al Județului Botosani conform H.C.J. nr. /25.02.2016
17	112	1.3.17.2	Podet Pârâul Glavanești	DJ 282 H, km 27+414- Călărăși, L=4 m, S teren afărentă=335 mp, din beton armat	1998	Domeniul public al Județului Botosani conform H.C.J. nr. /25.02.2016
18	113	1.3.17.2	Podet Pârâu (Pr 1019)	DJ 297, km 4+101 -Blandesti, L=6 m, S teren afărentă=103 mp, din beton armat	1998	Domeniul public al Județului Botosani conform H.C.J. nr. /25.02.2016
19	114	1.3.17.2	Podet HC 18	DJ 297, km 15+559 - Lunca, L=7 m, S teren afărentă=132 mp, din beton armat	1998	Domeniul public al Județului Botosani conform H.C.J. nr. /25.02.2016
20	115	1.3.17.2	Podet Ccn 338	DJ 297, km 18+258 - Lunca, L=2 m, S teren afărentă=69 mp, din beton armat	1998	Domeniul public al Județului Botosani conform H.C.J. nr. /25.02.2016
21	116	1.3.17.2	Pod Pârâul Cozancea	DJ 297, km 22+637-Todireni, L=16 m, S teren afărentă= 238 mp, din beton armat	1998	Domeniul public al Județului Botosani conform H.C.J. nr. /25.02.2016
22	117	1.3.17.2	Podet HC 756	DJ 294, km 6+971 - Dângeni, L=2 m, S teren afărentă= 35 mp, din beton armat	1998	Domeniul public al Județului Botosani conform H.C.J. nr. /25.02.2016
23	118	1.3.17.2	Podet HC 595	DJ 294, km 12+097 - Dângeni, L=3 m, S teren afărentă= 59 mp, din beton armat	1998	Domeniul public al Județului Botosani conform H.C.J. nr. /25.02.2016
24	119	1.3.17.2	Podet canal irigatii	DJ 294, km 19+517 - Mihălășeni, L=3 m, S teren afărentă= 62 mp, din beton armat	1998	Domeniul public al Județului Botosani conform H.C.J. nr. /25.02.2016
25	120	1.3.17.2	Podet Pârâu Sărata	DJ 294, km 24+659-Mihălășeni, L=6 m, S teren afărentă= 97 mp, din beton armat	1998	Domeniul public al Județului Botosani conform H.C.J. nr. /25.02.2016

p. Președintele,
VICEPREȘEDINTE
 Gheorghe Sorescu



Contrasemnează,
SECRETAR AL JUDEȚULUI,
 Marcel - Stelică Bejenariu