



ROMÂNIA
JUDEȚUL BOTOȘANI
CONSILIUL JUDEȚEAN

Botoșani, Piața Revoluției 1-3, Cod postal: 710236, Tel: +40 231 514712, +40 231 514713, +40 231 514714;
Fax: +40 231 514715, +40 231 515020, +40 231 536155, +40 231 529220; Web: www.cjbotosani.ro; E-mail: consiliu@cjbotosani.ro

HOTĂRÂRE

privind aprobarea modificării și completării inventarului bunurilor aparținând domeniului public al județului Botoșani, aflate în administrarea Direcției Județene de Drumuri și Poduri Botoșani, respectiv Muzeului Județean Botoșani, Spitalului Județean de Urgență „Mavromati” Botoșani și Sanatoriului de Neuropsihiatrie Podriga Botoșani

Consiliul Județean Botoșani, întrunit în ședință ordinară la data de 27.04.2012, **urmare** a adresei Direcției Județene de Drumuri și Poduri Botoșani nr. 3964/8.12.2011, a adreselor Direcției Buget – Finanțe nr. 858/19.01.2012, nr. 1020/25.01.2012 și nr. 2085/17.02.2012, a adreselor Muzeului Județean Botoșani nr. 240/8.02.2012 și nr. 309/20.02.2012, a adreselor Spitalului Județean de Urgență „Mavromati” Botoșani nr. 1890/1.02.2012, nr. 1891/1.02.2012 și nr. 7034/4.04.2012, precum și a adresei Sanatoriului de Neuropsihiatrie Podriga Botoșani nr. 209/1.03.2012,

analizând Expunerea de motive a Președintelui Consiliului Județean Botoșani, prin care se propune aprobarea modificării și completării inventarului bunurilor aparținând domeniului public al județului Botoșani, aflate în administrarea Direcției Județene de Drumuri și Poduri Botoșani, respectiv Muzeului Județean Botoșani, Spitalului Județean de Urgență „Mavromati” Botoșani și Sanatoriului de Neuropsihiatrie Podriga Botoșani,

având în vedere Raportul de specialitate comun al Direcției Administrarea Patrimoniului, Direcției Buget – Finanțe și Direcției Juridică, Administrație Publică Locală,

văzând Rapoartele de avizare ale Comisiilor de specialitate ale Consiliului Județean Botoșani,

în baza prevederilor art. 3 alin (3) și art. 22 din Legea 213/1998 privind bunurile proprietate publică, cu modificările ulterioare, ale pct. IV și X din Anexa la Hotărârea nr. 548/1999 privind aprobarea Normelor tehnice pentru întocmirea inventarului bunurilor care alcătuiesc domeniul public al comunelor, orașelor, municipiilor și județelor și ale Hotărârii Guvernului nr. 52/25.01.2012 privind desființarea unor unități sanitare publice cu paturi din municipiul Botoșani și reorganizarea Spitalului Județean de Urgență „Mavromati” Botoșani,

în temeiul art. 91 alin. (1) lit. c) și art. 97 alin. (1) din Legea administrației publice locale nr. 215/2001, republicată, cu modificările ulterioare,

h o t ă r ă ș t e:

Art. 1 (1) Se aprobă modificarea valorii de inventar a unor bunuri cuprinse în Anexa 1.2. „Inventarul bunurilor care aparțin domeniului public al Județului Botoșani, aflate în administrarea Direcției Județene de Drumuri și Poduri Botoșani”, însușit prin Hotărârea Consiliului Județean Botoșani nr. 30/30.03.2011, după cum urmează:

1. poziția 4), coloana 6) va avea următorul cuprins: „970.814,34”, ca urmare a majorării valorii de inventar a imobilului prin recepționarea lucrării „Restaurare sediu D.J.D.P. Botoșani, Casa Buicliu – Monument cat. B, municipiul Botoșani”;
2. poziția 51), coloana 6) va avea următorul cuprins: „22.565.726,96”, ca urmare a majorării valorii de inventar a drumului prin recepționarea lucrărilor „Modernizare DJ291C km 11+200-22+100, Pomârla – Fundu Herții” și „Continuare modernizare DJ291C km 11+000-11+200, Dorohoi - Pomârla”;

3. poziția 59), coloana 6) va avea următorul cuprins: „29.912.299,53”, ca urmare a majorării valorii de inventar a drumului prin recepționarea lucrării „Modernizare DJ208C km 2+000-10+000, Orășeni Deal - Vorona;
4. poziția 68), coloana 6) va avea următorul cuprins: „17.388.623,17”, ca urmare a majorării valorii de inventar a drumului prin recepționarea lucrării „Consolidare versant și refacere drum DJ297 km 19+500-20+500, Lunca - Cernești”;
5. poziția 69), coloana 6) va avea următorul cuprins: „18.375.068,54”, ca urmare a majorării valorii de inventar a drumului cu contravaloarea studiului de fezabilitate aferent lucrării „Modernizare DJ296 km 23+250-26+000, Dorobanți - Podeni”;
6. poziția 70), coloana 6) va avea următorul cuprins: „12.840.723,67”, ca urmare a majorării valorii de inventar a drumului prin recepționarea lucrării „Modernizare DJ296A km 0+000-13+700, Stăuceni (DN29D) – Roșiori – DJ296”;
7. poziția 75), coloana 6) va avea următorul cuprins: „25.876.667,49”, ca urmare a majorării valorii de inventar a drumului prin recepționarea lucrării „Înlăturarea efectelor calamităților naturale din iunie – iulie 2010 la obiectivul DJ291D, Loturi Enescu – Ibănești, km 4+900-13+000”.

(2) Se aprobă inventarul actualizat al bunurilor care aparțin domeniului public al Județului Botoșani, aflate în administrarea Direcției Județene de Drumuri și Poduri Botoșani, conform Anexei 1 la prezenta hotărâre.

Art. 2 (1) Se aprobă modificarea Anexei 1.4. „Inventarul bunurilor care aparțin domeniului public al Județului Botoșani, aflate în administrarea Muzeului Județean Botoșani”, însușit prin Hotărârea Consiliului Județean Botoșani nr. 30/30.03.2011, după cum urmează:

1. poziția 12), coloana 4) va avea următorul cuprins: „Piața Revoluției nr. 13 B și C, Botoșani”, ca urmare a adresei de recenzare eliberată de Primăria Municipiului Botoșani;
2. poziția 13), coloana 6) va avea următorul cuprins: „365.407,70”, ca urmare a majorării valorii de inventar a imobilului prin recepționarea lucrării RK „Înlocuire învelitoare din tablă, reparații interioare, amenajări și igienizări la Muzeului de Arheologie Săveni”;
3. poziția 26), coloana 4) va avea următorul cuprins: „Piața Revoluției nr. 13 B și C, Botoșani”, ca urmare a adresei de recenzare eliberată de Primăria Municipiului Botoșani.

(2) Se aprobă inventarul actualizat al bunurilor care aparțin domeniului public al Județului Botoșani, aflate în administrarea Muzeului Județean Botoșani, conform Anexei 2 la prezenta hotărâre.

Art. 3 (1) Se aprobă modificarea denumirii și a valorii de inventar a unor bunuri care aparțin domeniului public al Județului Botoșani, aflate în administrarea Spitalului Județean de Urgență „Mavromati” Botoșani”, după cum urmează:

1. imobilul „Spitalul Județean 700 paturi cu Policlinică”, cuprins la poziția 1) în Anexa 1.19. „Inventarul bunurilor care aparțin domeniului public al Județului Botoșani, aflate în administrarea Spitalului Județean de Urgență „Mavromati” Botoșani”, însușit prin Hotărârea Consiliului Județean Botoșani nr. 30/30.03.2011, va avea denumirea „Spital Județean de Urgență „Mavromati””, ca urmare a reorganizării Spitalului Județean de Urgență „Mavromati” Botoșani, și valoarea de inventar de 28.388.601,52 lei, ca urmare a recepționării lucrării „Acces Ambulanțe la UPU”;
2. imobilul „Clădire radiologie, oncologie – corp I”, cuprins la poziția 3) în Anexa 1.19. „Inventarul bunurilor care aparțin domeniului public al Județului Botoșani, aflate în administrarea Spitalului Județean de Urgență „Mavromati” Botoșani”, însușit prin Hotărârea Consiliului Județean Botoșani nr. 30/30.03.2011, va avea valoarea de inventar

- de 2.216.700,75 lei, ca urmare a recepționării lucrării „Reparații capitale secția Oncologie”;
3. imobilul „Teren sediu – aferent Spitalului Județean „Mavromati” Botoșani cu 700 paturi și Policlinică”, cuprins la poziția 33) în Anexa 1.19. „Inventarul bunurilor care aparțin domeniului public al Județului Botoșani, aflate în administrarea Spitalului Județean de Urgență „Mavromati” Botoșani”, însoțit prin Hotărârea Consiliului Județean Botoșani nr. 30/30.03.2011, va avea denumirea „Teren sediu–aferent Spitalului Județean de Urgență „Mavromati” Botoșani”, ca urmare a reorganizării Spitalului Județean de Urgență „Mavromati” Botoșani;
 4. imobilul „Spitalul de Obstetrică Ginecologie Botoșani” va avea denumirea „ Secție de Obstetrică Ginecologie Botoșani”, ca urmare a reorganizării Spitalului Județean de Urgență „Mavromati” Botoșani, și valoarea de inventar de 17.485.681,16 lei ca urmare a recepționării lucrării „Înlocuirea utilajelor pentru producerea aburului tehnologic și a apei calde menajere”;
 5. imobilul „Teren aferent Spitalului de Obstetrică Ginecologie” va avea denumirea „Teren aferent Secției de Obstetrică Ginecologie”, ca urmare a reorganizării Spitalului Județean de Urgență „Mavromati” Botoșani;
 6. imobilul „Clădire Spital Pediatrie” va avea denumirea „Clădire Secție Pediatrie”, iar imobilul „Teren sediu, aferent Spitalului de Copii „Cuvioasa Paraschiva”” va avea denumirea „Teren sediu, aferent Secției Pediatrie”, ca urmare a reorganizării Spitalului Județean de Urgență „Mavromati” Botoșani;
 7. imobilul „Policlinică”, va avea valoarea de inventar de 13.963.592,75 lei, ca urmare a recepționării următoarelor lucrări realizate la Secția Spitalul de Copii Botoșani: „Reabilitare accese auto și parcări – platforme”, „Igienizarea și reabilitarea/amenajarea spațiilor din cadrul secțiilor Pediatrie II și Chirurgie”, „Amenajare Laborator de Analize Medicale” și „Extindere Corp D Policlinică și consolidare – Organizare CPU- Spitalul de Copii”;
 8. imobilul „Investiție nouă Corp bloc alimentar + depozit CLU” va avea valoarea de inventar de 1.978.149,57 lei ca urmare a recepționării lucrării „Instalații de ventilare – spații de preparare alimente și spălătorie, aferente Spitalului de Copii Botoșani”;
 9. imobilul „Clădire – fostă secție Distrofici” va avea denumirea „Clădire - Secție Psihiatrie” și valoarea de inventar de 4.254.472,51 lei ca urmare a recepționării lucrărilor „Alimentare cu gaze naturale și amenajare Centrală Termică la Secția de Recuperare Pediatrică Botoșani” și „Amenajarea unui sistem de tratare a apei reziduale din Rețeaua de canalizare a Spitalului de Copii Botoșani”;
 10. imobilul „Teren sediu, aferent Spitalului de Psihiatrie” va avea denumirea „Teren sediu, aferent Secției de Psihiatrie”, ca urmare a reorganizării Spitalului Județean de Urgență „Mavromati” Botoșani;
 11. imobilul „Teren secție Neuropsihiatrie Infantilă” va avea denumirea „Teren aferent Secției Psihiatrie”;
 12. imobilul „Teren aferent fostă secție Distrofici” va avea denumirea „Teren aferent Secției Psihiatrie”.

(2) Se aprobă înscrierea în domeniul public al Județului Botoșani și în administrarea Spitalului Județean de Urgență „Mavromati” Botoșani a bunului cuprins în Anexa 3 la prezenta hotărâre.

(3) Se aprobă inventarul actualizat al bunurilor care aparțin domeniului public al Județului Botoșani, aflate în administrarea Spitalului Județean de Urgență „Mavromati” Botoșani, conform Anexei 4 la prezenta hotărâre.

Art. 4 Anexele 1.16 „Inventarul bunurilor care aparțin domeniului public al Județului Botoșani, aflate în administrarea Spitalului de Copii Botoșani”, 1.17 „Inventarul bunurilor care aparțin domeniului public al Județului Botoșani, aflate în administrarea Spitalului de Obstetrică Ginecologie Botoșani” și 1.18 „Inventarul bunurilor care aparțin domeniului public al Județului Botoșani, aflate în administrarea Spitalului de Psihiatrie Botoșani” însușite prin Hotărârea Consiliului Județean Botoșani nr. 30/30.03.2011 își încetează aplicabilitatea, ca urmare a desființării celor trei unități sanitare.

Art. 5 (1) Se aprobă modificarea Anexei 1.21. „Inventarul bunurilor care aparțin domeniului public al Județului Botoșani, aflate în administrarea Sanatoriului de Neuropsihiatrie Podriga”, însușită prin Hotărârea Consiliului Județean Botoșani nr. 30/30.03.2011, după cum urmează:

1. poziția 2), coloana 6) va avea următorul cuprins: „428.199,43” ca urmare a majorării valorii de inventar prin recepționarea lucrării „Retehnologizarea rețelei de canalizare la sanatoriu”;
2. poziția 3), coloana 6) va avea următorul cuprins: „484.354,86” ca urmare a majorării valorii de inventar prin recepționarea lucrării „Retehnologizarea rețelei de canalizare la sanatoriu”;
3. poziția 6), coloana 6) va avea următorul cuprins: „245.789,41” ca urmare a majorării valorii de inventar prin recepționarea lucrării „Retehnologizarea rețelei de canalizare la sanatoriu”.

(2) Se aprobă înscrierea în domeniul public al Județului Botoșani și în administrarea Sanatoriului de Neuropsihiatrie Podriga a bunurilor cuprinse în Anexa 5 la prezenta hotărâre.

(3) Se aprobă inventarul actualizat al bunurilor care aparțin domeniului public al Județului Botoșani, aflate în administrarea Sanatoriului de Neuropsihiatrie Podriga, conform Anexei 6 la prezenta hotărâre.

Art. 6 (1) Hotărârea Consiliului Județean Botoșani nr. 30/30.03.2011 se modifică în mod corespunzător.


(2) Inventarul domeniului public, cu modificările din prezenta hotărâre, va fi transmis Guvernului, pentru modificarea și completarea Hotărârii Guvernului nr. 971/2002 privind atestarea domeniului public al județului Botoșani, precum și al municipiilor, orașelor și comunelor din județul Botoșani.

Art. 7 Președintele Consiliului Județean Botoșani asigură ducerea la îndeplinire a prezentei hotărâri prin direcțiile din cadrul aparatului de specialitate.

PREȘEDINTE,
Mihai Țăbuleac



Contrasemnează:
SECRETAR AL JUDEȚULUI,
Marcel - Stelcă Bejenariu



Botoșani,
Nr. 36 din 27.04 2012

INVENTARUL
bunurilor care aparțin domeniului public al Județului Botoșani, aflate în administrarea
Direcției Județene de Drumuri și Poduri Botoșani

Nr.crt.	Codul de clasificare	Denumirea bunului	Elemente de identificare	Anul dobândirii sau dării în folosință	Valoarea de inventar	Situația juridică actuală. Denumire act proprietate sau alte acte doveditoare
1	1.6.3.2.	Împrejmuire sediu	Sediu Direcție, municipiul Botoșani, str. Victoriei nr. 2	2001	4.536,79	Domeniul public al Județului Botoșani conform H.C.J. nr. / . . .2012
2	1.3.1.	Canton Rai	Baza Botoșani	1950	390,60	Domeniul public al Județului Botoșani conform H.C.J. nr. / . . .2012
3	1.3.1.	CANTON SAULEA	SAULEA -baza Trușești	1950	997,10	Domeniul public al Județului Botoșani conform H.C.J. nr. / . . .2012
4	1.3.1.	IMOBIL SEDIU	BOTOȘANI, STR. VICTORIEI NR. 2.	1940	970.814,34	Domeniul public al Județului Botoșani conform H.C.J. nr. / . . .2012
5	1.3.1.	CANTON CISMEA	BOTOȘANI	1950	459,50	Domeniul public al Județului Botoșani conform H.C.J. nr. / . . .2012
6	1.3.1.	CANTON PETRICANI	BAZA SĂVENI	1967	25.788,42	Domeniul public al Județului Botoșani conform H.C.J. nr. / . . .2012
7	1.3.1.	GARAJ TRUȘEȘTI	BAZA TRUȘEȘTI	1974	1.717,09	Domeniul public al Județului Botoșani conform H.C.J. nr. / . . .2012
8	1.3.1.	CANTON CÂNDEȘTI	DOROHOI	1950	979,40	Domeniul public al Județului Botoșani conform H.C.J. nr. / . . .2012
9	1.2.1.	GRAJD SAULEA	SAULEA	1950	68,00	Domeniul public al Județului Botoșani conform H.C.J. nr. / . . .2012

Nr.crt.	Codul de clasificare	Denumirea bunului	Elemente de identificare	Anul dobândirii sau dării în folosință	Valoarea de inventar	Situația juridică actuală. Denumire act proprietate sau alte acte doveditoare
10	1.3.1.	CANTON DOROHOI	DOROHOI	1950	698,00	Domeniul public al Județului Botosani conform H.C.J. nr. / . . .2012
11	1.3.1.	CANTON ORĂȘENI	ORĂȘENI	1950	409,90	Domeniul public al Județului Botosani conform H.C.J. nr. / . . .2012
12	1.3.1.	CANTON TRUȘEȘTI	BAZA TRUȘEȘTI	1954	1.732,10	Domeniul public al Județului Botosani conform H.C.J. nr. / . . .2012
13	1.3.1.	GARAJ DOROHOI	DOROHOI	1971	77.222,46	Domeniul public al Județului Botosani conform H.C.J. nr. / . . .2012
14	1.3.1.	CANTON BUCECEA	BUCECEA	1969	20.823,56	Domeniul public al Județului Botosani conform H.C.J. nr. / . . .2012
15	1.3.17.2.	PODEȚ DE SCURGERE	DJ 297 KM 0+250-BLÂNDEȘTI; 16,0 M	1998	132.837,73	Domeniul public al Județului Botosani conform H.C.J. nr. / . . .2012
16	1.3.17.2.	POD RÂU JIJIA	DJ 282 KM 94+975 – MĂȘCĂTENI; 40,0 M	1998	332.094,33	Domeniul public al Județului Botosani conform H.C.J. nr. / . . .2012
17	1.3.17.2.	POD PĂRĂU VOLOVĂȚ	DJ 282 KM 147+190-NICHITENI ; 33,0 M	1998	273.977,82	Domeniul public al Județului Botosani conform H.C.J. nr. / . . .2012
18	1.3.17.2.	POD PĂRĂU MILEȚIN	DJ 282B KM 40+650- PRĂJENI; 39,0 M	1998	323.791,97	Domeniul public al Județului Botosani conform H.C.J. nr. / . . .2012
19	1.3.17.2.	POD PĂRĂU PODRIGA	DJ 298A KM 8+957-DARABANI; 60,0 M	1998	498.141,50	Domeniul public al Județului Botosani conform H.C.J. nr. / . . .2012
20	1.3.17.2.	POD PĂRĂU TULBUREA	DJ 282B KM 50+700-FLĂMÂNZI; 18,0 M	1998	149.442,45	Domeniul public al Județului Botosani conform H.C.J. nr. / . . .2012
21	1.3.17.2.	POD RÂU JIJIA	DJ 282H KM 0+840 – RĂUSENI; 76,0 M	1998	630.979,23	Domeniul public al Județului Botosani conform H.C.J. nr. / . . .2012
22	1.3.17.2.	POD PĂRĂU BUHAI	DJ 291B KM 1+236 – ȘENDRICENI; 25,0 M	1998	207.558,96	Domeniul public al Județului Botosani conform H.C.J. nr. / . . .2012

Nr.crt.	Codul de clasificare	Denumirea bunului	Elemente de identificare	Anul dobândirii sau dării în folosință	Valoarea de inventar	Situația juridică actuală. Denumire act proprietate sau alte acte doveditoare
23	1.3.17.2.	POD RÂU JIJIA	DJ 292B KM 4+980 – BROSCĂUȚI; 40,0 M	1998	332.094,33	Domeniul public al Județului Botosani conform H.C.J. nr. / . . .2012
24	1.3.17.2.	POD RÂU JIJIA	DJ 296 KM 25+657 – PODENI; 42,0 M	1998	348.699,05	Domeniul public al Județului Botosani conform H.C.J. nr. / . . .2012
25	1.3.17.2.	POD RÂU JIJIA	DJ 292 KM 21+126 – PODENI; 41,0 M	1998	340.396,69	Domeniul public al Județului Botosani conform H.C.J. nr. / . . .2012
26	1.3.17.2.	POD PĂRĂU SITNA	DJ 296 KM 3+296 – CIȘMEA; 29,0 M	1998	240.768,39	Domeniul public al Județului Botosani conform H.C.J. nr. / . . .2012
27	1.3.17.2.	POD PĂRĂU BAȘEU	DJ 294C KM 12+180 – HĂNEȘTI; 42,0 M	1998	348.699,05	Domeniul public al Județului Botosani conform H.C.J. nr. / . . .2012
28	1.3.17.2.	POD PĂRĂU VOLOVĂȚ	DJ 294C KM 0 + 100 36,0 M	1998	298.884,90	Domeniul public al Județului Botosani conform H.C.J. nr. / . . .2012
29	1.3.17.2.	POD PĂRĂU BAȘEU	DJ 294 KM 23+300 – MIHĂLĂȘENI; 43,0 M	1998	357.001,40	Domeniul public al Județului Botosani conform H.C.J. nr. / . . .2012
30	1.3.17.2.	POD PĂRĂU IBĂNEASA	DJ 292 KM 33+259 – VORNICENI; 26,0 M	1998	215.861,31	Domeniul public al Județului Botosani conform H.C.J. nr. / . . .2012
31	1.3.17.2.	POD PĂRĂU BAȘEU	DJ 293 KM 20+323 – HAVĂRNA; 46,0 M	1998	381.908,48	Domeniul public al Județului Botosani conform H.C.J. nr. / . . .2012
32	1.3.17.2.	POD PĂRĂU PODRIGA	DJ 293 KM 26+300 – MILEANCA; 36,0 M	1998	298.884,90	Domeniul public al Județului Botosani conform H.C.J. nr. / . . .2012
33	1.3.17.2.	POD RÂU JIJIA	DJ 294 KM 11+720 – DÎNGENI; 38,0 M	1998	315.489,61	Domeniul public al Județului Botosani conform H.C.J. nr. / . . .2012
34	1.3.17.2.	POD PĂRĂU SULIȚOIA	DJ 297 KM 11+550 – CHELEȘ; 17,0 M	1998	141.140,09	Domeniul public al Județului Botosani conform H.C.J. nr. / . . .2012
35	1.3.17.2.	POD RÂU JIJIA	DJ 292 KM 19+200 – VLĂDENI; 51,0 M	1998	423.420,27	Domeniul public al Județului Botosani conform H.C.J. nr. / . . .2012

Nr.crt.	Codul de clasificare	Denumirea bunului	Elemente de identificare	Anul dobândirii sau dării în folosință	Valoarea de inventar	Situația juridică actuală. Denumire act proprietate sau alte acte doveditoare
36	1.3.17.2.	POD RÂU JIJIA	DJ 282 KM 88+900 – ALBEȘTI; 38,0 M	1998	315.489,61	Domeniul public al Județului Botoșani conform H.C.J. nr. / . . . 2012
37	1.3.17.2.	POD PĂRĂU SIHĂSTRIE	DJ 208H KM 24+440 – VORONA; 18,0 M	1998	1.237.392,66	Domeniul public al Județului Botoșani conform H.C.J. nr. / . . . 2012
38	1.3.17.2.	POD PĂRĂU HORODIUCA	DJ 208H KM 35+150 – PĂDURENI; 31,0 M	1998	257.373,11	Domeniul public al Județului Botoșani conform H.C.J. nr. / . . . 2012
39	1.3.17.2.	Pod beton armat - pârâu Miletin	DJ 208 H km 39+800, L = 22,0 m	1998	0	Domeniul public al Județului Botoșani conform H.C.J. nr. / . . . 2012
40	1.3.17.2.	POD PĂRĂU SITNA	DJ 208H KM 46+810 – DRACȘANI; 29,0 M	1998	182.651,88	Domeniul public al Județului Botoșani conform H.C.J. nr. / . . . 2012
41	1.3.17.2.	PODEȚ SCURGERE - Porcăreasa	DJ 296 KM 12+195 – ROMA; 20,0 M	1998	166.047,17	Domeniul public al Județului Botoșani conform H.C.J. nr. / . . . 2012
42	1.3.17.2.	POD PĂRĂU PLEȘU	DJ 208 I KM 7+745 – TUDORA; 29,0 M	1998	240.768,39	Domeniul public al Județului Botoșani conform H.C.J. nr. / . . . 2012
43	1.3.17.2.	PODEȚ SCURGERE	DJ 282 KM 94+130 – MĂȘCĂTENI; 16,0 M	1998	132.837,73	Domeniul public al Județului Botoșani conform H.C.J. nr. / . . . 2012
44	1.3.17.2.	POD PĂRĂU SITNA	DJ 282 KM 77+389 – TODIRENI; 33,0 M	1998	273.977,82	Domeniul public al Județului Botoșani conform H.C.J. nr. / . . . 2012
45	1.3.17.2.	POD RÂU SIRET	DJ 208D KM 18+189 – BUCECEA; 99,0 M	1998	813.631,11	Domeniul public al Județului Botoșani conform H.C.J. nr. / . . . 2012
46	1.3.17.2.	POD RÂU JIJIA	DJ 282 KM 83+425 – JIJIA; 42,0 M	1998	348.699,05	Domeniul public al Județului Botoșani conform H.C.J. nr. / . . . 2012
47	1.3.17.2.	POD PĂRĂU MILETIN	DJ 208C KM 5+300 – ORĂȘENI; 29 M	1998	240.768,39	Domeniul public al Județului Botoșani conform H.C.J. nr. / . . . 2012
48	1.3.17.2.	Pod beton armat - pârâu Răchita	L = 12 m, situat în extravilanul comunei Viăsinești, jud. Botoșani	2009	1.202.039,65	Domeniul public al Județului Botoșani conform H.C.J. nr. / . . . 2012

Nr.crt.	Codul de clasificare	Denumirea bunului	Elemente de identificare	Anul dobândirii sau dării în folosință	Valoarea de inventar	Situația juridică actuală, Denumire act proprietate sau alte acte doveditoare
49	1.3.25.	GARAJ SĂVENI	BAZA SĂVENI	1975	191,50	Domeniul public al Județului Botosani conform H.C.J. nr. / . . .2012
50	1.3.7.1.	DRUM JUDEȚEAN DJ 293 A	COȚUȘCA-VIȘOARA-PĂLTINIȘ, 18,170 KM DIN CARE: poziția kilometrică "0+000-1+010" de 1,01 km și "1+550-18+170" de 6,62 Km cu asfalt iar "1+010-11+550" de 10,54 km împietruit	1998	5.944.997,43	Domeniul public al Județului Botosani conform H.C.J. nr. / . . .2012
51	1.3.7.1.	DRUM JUDEȚEAN DJ 291C	DORHOI - HILIȘEU – POMĂRLA - BARANCA, 27,450 KM DIN CARE: poziția kilometrică: "0+000-9+500" de 9,5 KM ASFALTAT și "9+500-27+450" de 18,00 KM ÎMPIETRUIT	1998	22.565.726,96	Domeniul public al Județului Botosani conform H.C.J. nr. / . . .2012
52	1.3.7.1.	DRUM JUDEȚEAN DJ 291B	DORHOI - SENDRICENI - DERSCA - MIHĂILENI, 20,750 KM DIN CARE: poziția kilometrică "0+000-7+900" de 7,900 KM ASFALT și "7+900-20+750" de 12,850 KM ÎMPIETRUIT	1998	29.990.167,11	Domeniul public al Județului Botosani conform H.C.J. nr. / . . .2012
53	1.3.7.1.	DRUM JUDEȚEAN DJ 293	DORHOI - DUMENI - HAVĂRNA - MILEANCA - COȚUȘCA - GHIRENI - DN 24C de 47,700 KM DIN CARE: poziția kilometrică "0+000-26+090" de 26,090 KM cu ASFALT și "26+090-47+700" de 21,610 KM ÎMPIETRUIT	1998	19.192.757,89	Domeniul public al Județului Botosani conform H.C.J. nr. / . . .2012
54	1.3.7.1.	DRUM JUDEȚEAN DJ 292	DORHOI-CORLĂTENI-VORNICENI-SĂVENI 46,350 KM DIN CARE: poziția kilometrică "0+000-6+220" și "29+864-46+350" de 6,22 km respectiv 16,486 km cu ASFALT, iar "6+220-29+864" de 23,644 km ÎMPIETRUIT	1998	28.480.764,30	Domeniul public al Județului Botosani conform H.C.J. nr. / . . .2012
55	1.3.7.1.	DRUM JUDEȚEAN DJ 291	LEORDA - BUCECEA - DN 29 (HUȚANI) de 15,830 KM DIN CARE: poziția kilometrică "0+000-0+890" de 6,8 km și "1+700-15+830" cu ASFALT	1998	7.071.050,90	Domeniul public al Județului Botosani conform H.C.J. nr. / . . .2012
56	1.3.7.1.	DRUM JUDEȚEAN DJ 208 D	SUCEAVA-ADÂNCATA-HÂNTEȘTI-BUCECEA de 3,600 KM din care: poziția kilometrică "18+140-21+000" de 2,86 km cu ASFALT	1998	1.573.063,33	Domeniul public al Județului Botosani conform H.C.J. nr. / . . .2012
57	1.3.7.1.	DRUM JUDEȚEAN DJ 282 B	limita județului IAȘI-PRĂJENI-FLĂMÎNZI de 16,790 KM DIN CARE: poziția kilometrică "34+740-37+513" de 2,77 km ÎMPIETRUIT și "37+513-50+150" de 12,637 km ASFALT	1998	7.999.098,75	Domeniul public al Județului Botosani conform H.C.J. nr. / . . .2012
58	1.3.7.1.	DRUM JUDEȚEAN DJ 291E	DJ 291C-PUNCT VAMAL RACOVĂȚ; 0,250 KM ASFALT; poziția kilometrică "0+000-0+250"	1998	80.720,74	Domeniul public al Județului Botosani conform H.C.J. nr. / . . .2012

Nr.crt.	Codul de clasificare	Denumirea bunului	Elemente de identificare	Anul dobândirii sau dării în folosință	Valoarea de inventar	Situația juridică actuală. Denumire act proprietate sau alte acte doveditoare
59	1.3.7.1.	DRUM JUDEȚEAN DJ 208 C	DN 28B-VORONA-JOLDEȘTI- limita județului Suceava de 21,870 KM ASFALT; poziția kilometrică "0+000-21+870"	1998	29.912.299,53	Domeniul public al Județului Botosani conform H.C.J. nr. / . . .2012
60	1.3.7.1.	DRUM JUDEȚEAN DJ 282 A	DN 29D (ȘOLDĂNEȘTI)- IONĂȘENI - Albești - Trușești - Mășcăteni, poziția kilometrică "0+000-5+670", 5 +670 - 8+470 - 8+470 - 10+000, de 10,000 KM Pietruit, lățime 6 m	2000	1.813.770,34	Domeniul public al Județului Botosani conform H.C.J. nr. / . . .2012
61	1.3.7.1.	DRUM JUDEȚEAN DJ 282	limita jud. IAȘI--RĂUSENI-HLIPICENI-TODIRENI-ALBEȘTI-TRUȘEȘTI-DÎNGENI-HĂNEȘTI-VLĂSINEȘTI--SĂVENI-DRĂGUȘENI-COTUȘCA-RĂDĂUȚI-PRUT de 106,220 KM DIN CARE: poziția kilometrică "58+625-61+385"- Rediu - de 2,76 km; "104+000-109+600" Buhăceni-Dîngeni de 5,6 km; "110+016-122+444" Dîngeni-Vlăsinești de 12,428 km; "123+714-124+455" Vlăsinești de 0,741 km; "163+200-163+950" -Rădăuți Prut- de 0,75 km ÎMPIETRUITE și pozițiile kilometrice: "61+385-104+000" Rediu-Buhăceni de 42,615 km; "109+600-110+016" Dîngeni de 0,416 km; "122+444-123+714" Vlăsinești de 1,27 km; "124+455-163+200" Vlăsinești-Rădăuți Prut de 38,745 km și "163+950-164+845" Rădăuți Prut de 0,895 km cu ASFALT	1998	59.933.290,88	Domeniul public al Județului Botosani conform H.C.J. nr. / . . .2012
62	1.3.7.1.	DRUM JUDEȚEAN DJ 208 H	DN 29 (Baisa)-CORNI-VORONA-ONEGA-COPĂLĂU-DRACȘANI-DJ 297 (Sulița) de 46,83 KM, DIN CARE: poziția kilometrică "0+000-12+600" Baisa-Sarafinești de 12,6 km; "21+450-39+150" M.Vorona-Buda de 17,7 km; "39+890-46+830" Copălău-Sulița de 6,94 km ÎMPIETRUITE și pozițiile kilometrice: "12+600-21+450" Sarafinești-M. Vorona de 8,85 km; "39+150-39+890" Buda-Copălău de 0,74 Km ASFALTATE	1998	23.171.563,83	Domeniul public al Județului Botosani conform H.C.J. nr. / . . .2012
63	1.3.7.1.	DRUM JUDEȚEAN DJ 208 I	limita jud. Suceava - TUDORA -DJ 208 C (JOLDEȘTI) de 10,140 KM- ASFALT- poziția kilometrică "3+660-13+800"	1998	5.224.968,44	Domeniul public al Județului Botosani conform H.C.J. nr. / . . .2012
64	1.3.7.1.	DRUM JUDEȚEAN DJ 282 H	RĂUSENI-CĂLĂRAȘI-DN 24C (Berza) de 11,540 KM DIN CARE: poziția kilometrică "0+000-0+890" Răuseni de 0,89 km ASFALT și "0+890-11+540" de 10,65 km ÎMPIETRUT	1998	3.160.131,95	Domeniul public al Județului Botosani conform H.C.J. nr. / . . .2012

Nr.crt.	Codul de clasificare	Denumirea bunului	Elemente de identificare	Anul dobândirii sau dării în folosință	Valoarea de inventar	Situația juridică actuală. Denumire act proprietate sau alte acte doveditoare
65	1.3.7.1.	DRUM JUDEȚEAN DJ 296 B	UNGURENI-PLOPENII MARI-DJ 296 (Călugăreni Mari) de 12,900 KM, din care: poziția kilometrică "0+000-3+200" Ungureni-Plopenii Mari de 3,2 km; "6+800-12+900" Călugăreni- Călugăreni Mari de 6,1 km ÎMPIETRUIE și "3+200-6+800" Plopenii Mari-Călugăreni de 3,60 km PĂMÎNT	2000	15.373.612,65	Domeniul public al Județului Botosani conform H.C.J. nr. / . . 2012
66	1.3.7.1.	DRUM JUDEȚEAN DJ 294 A	AVRĂMENI-PANAITOAIA-MITOC DE 14,550 KM DIN CARE: poziția kilometrică "0+000-2+100" Avrămeni de 2,1 km ASFALTAT și "2+100-14+550" Avrămeni-Mitoc de 12,45 km ÎMPIETRUIT	1998	6.518.524,49	Domeniul public al Județului Botosani conform H.C.J. nr. / . . 2012
67	1.3.7.1.	DRUM JUDEȚEAN DJ 294 C	DN 24C-MANOLEASA-HĂNEȘTI 12,500KM ÎMPIETRUIT; poziția kilometrică 0+000-12+500	1998	3.385.908,90	Domeniul public al Județului Botosani conform H.C.J. nr. / . . 2012
68	1.3.7.1.	DRUM JUDEȚEAN DJ 297	DN 29 (Blăndești)-Sulița-Lunca-TODIRENI de 25,950 KM ASFALT; poziția kilometrică "0+000-25+950"	1998	17.388.623,17	Domeniul public al Județului Botosani conform H.C.J. nr. / . . 2012
69	1.3.7.1.	DRUM JUDEȚEAN DJ 296	BOTOȘANI-ROMA-NICȘENI-PODENI de 26,000 KM DIN CARE: 23,25 KM ASFALT BOTOȘANI-DOROBANȚI, poziția kilometrică "0+000-23+250" și 2,75 KM PIETRUIT DOROBANȚI-PODENI, poziția kilometrică "23+250-26+000"	1998	18.375.068,54	Domeniul public al Județului Botosani conform H.C.J. nr. / . . 2012
70	1.3.7.1.	DRUM JUDEȚEAN DJ 296 A	DN 29D-STĂUCENI-ROȘIORI-COSTEȘTI-DJ 296 de 13,700 KM DIN CARE: 0,320 KM COSTEȘTI ASFALT poziția kilometrică "13+380-13+700" și 13,38 KM ÎMPIETRUIT poziția kilometrică "0+000-13+380"	1998	12.840.723,67	Domeniul public al Județului Botosani conform H.C.J. nr. / . . 2012
71	1.3.7.1.	DRUM JUDEȚEAN DJ 298	VORNICENI-CORDĂRENI-DUMENI-CRSTINEȘTI-BARANCA DE 36,74 KM DIN CARE 27,90 km ASFALTAT, poziția kilometrică 0+000-27+900, Vorniceni – Cristinești și 8,84 KM ÎMPIETRUIT, poziția kilometrică "27+900-36+740" Cristinești - Baranca	1998	12.721.718,44	Domeniul public al Județului Botosani conform H.C.J. nr. / . . 2012
72	1.3.7.1.	DRUM JUDEȚEAN DJ 294	DN 29-DÂNGENI-MIHĂLĂȘENI-DN 24C de 29,160 KM din care: poziția kilometrică "0+000-5+550" Gulioaia de 5,55 km din ASFALT și "5+550-29+160" Gulioaia-Mihălășeni de 23,61 KM PIETRUIT	1998	31.545.446,84	Domeniul public al Județului Botosani conform H.C.J. nr. / . . 2012

Nr.crt.	Codul de clasificare	Denumirea bunului	Elemente de identificare	Anul dobândirii sau dării în folosință	Valoarea de inventar	Situația juridică actuală. Denumire act proprietate sau alte acte doveditoare
73	1.3.7.1.	DRUM JUDEȚEAN DJ 298 A	DN 29A (Darabani)-HAVĂRNA-DJ 293 de 10,000 KM ASFALT, poziția kilometrică "0+000-10+000"	1998	5.354.015,41	Domeniul public al Județului Botosani conform H.C.J. nr. / . . .2012
74	1.3.7.1.	DRUM JUDEȚEAN DJ 294 B	DN 24D-ȘTEFĂNEȘTI-DOBĂRCENI-PĂDURENI de 18,610 KM ÎMPIETRUIT, poziția kilometrică "0+000-18+610"	1998	10.606.956,86	Domeniul public al Județului Botosani conform H.C.J. nr. / . . .2012
75	1.3.7.1.	DRUM JUDEȚEAN DJ 291D	DORHOI-IBĂNEȘTI-SUHARĂU-OROFȚIANA-BAJURA de 46,220 KM DIN CARE: poziția kilometrică "0+000-4+900" Dorohoi-Loturi Enescu de 4,900 KM ASFALT și "4+900-46+220" Loturi Enescu-Bajura de 41,320 KM PIETRUIT	1998	25.876.667,49	Domeniul public al Județului Botosani conform H.C.J. nr. / . . .2012
76	1.3.7.1.	DRUM JUDEȚEAN DJ 207 L	CORNI – LIM. JUD. SUCEAVA KM 0+000-2+500; 2,500KM ÎMPIETRUIT	1998	0,00	Domeniul public al Județului Botosani conform H.C.J. nr. / . . .2012
77	1.3.7.1.	DRUM JUDEȚEAN DJ 207 N	BOTOȘANI-CURTEȘTI-ORĂȘENI DEAL-CRISTEȘTI-DN 28B KM 0+000-13+900; 13,900 KM ÎMPIETRUIT	2000	706.609,92	Domeniul public al Județului Botosani conform H.C.J. nr. / . . .2012
78	1.3.7.1.	DRUM JUDEȚEAN DJ 208 T	LIM. JUD. SUCEAVA –CĂLINEȘTI de 4,35 km - ÎMPIETRUIT, Poziția kilometrică "15+610-19+960"	1998	478.430,17	Domeniul public al Județului Botosani conform H.C.J. nr. / . . .2012
79	1.3.7.1.	DRUM JUDEȚEAN DJ 291 K	Lozna (DJ 291 B) - Cândești - DN29 C - Talpa - 7,22 Km, lățime - 6 m, 0+000- 7+220	2011	214.405,00	Domeniul public al Județului Botosani conform H.C.J. nr. / . . .2012
80	1.3.7.1.	DRUM JUDEȚEAN DJ 292 A	Corlăteni - Dimăcheni, Km 0+000- 2+500, L - 2,5 Km, l - 8 m	2010	45.611,00	Domeniul public al Județului Botosani conform H.C.J. nr. / . . .2012
81	1.5.3.	DEPOZIT CARBURANȚI TRUȘEȘTI	BAZA TRUȘEȘTI	1974	738,36	Domeniul public al Județului Botosani conform H.C.J. nr. / . . .2012
82	1.5.7.	REZERVOR 5000 L	BAZA SĂVENI	1972	86,90	Domeniul public al Județului Botosani conform H.C.J. nr. / . . .2012
83	1.5.7.	BAZIN METALIC 1000 L	BAZA SĂVENI	1974	2.546,17	Domeniul public al Județului Botosani conform H.C.J. nr. / . . .2012
84	1.5.7.	BAZIN METALIC 5000 L	BAZA SĂVENI	1974	5.007,37	Domeniul public al Județului Botosani conform H.C.J. nr. / . . .2012

Nr.crt.	Codul de clasificare	Denumirea bunului	Elemente de identificare	Anul dobândirii sau dării în folosință	Valoarea de inventar	Situația juridică actuală. Denumire act proprietate sau alte acte doveditoare
85	1.5.7.	REZERVOR METALIC 3000 L	DOROHOI	1964	80,20	Domeniul public al Județului Botosani conform H.C.J. nr. / . . .2012
86	1.5.7.	REZERVOR METALIC 3000 L	DOROHOI	1967	60,70	Domeniul public al Județului Botosani conform H.C.J. nr. / . . .2012
87	6.4.	TEREN BAZA SĂVENI	3950 MP	1998	331.723,53	Domeniul public al Județului Botosani conform H.C.J. nr. / . . .2012
88	6.4.	TEREN PEPINIERĂ MĂȘCĂTENI	4470 MP	1998	118.109,21	Domeniul public al Județului Botosani conform H.C.J. nr. / . . .2012
89	6.4.	TEREN SEDIU DJDP BOTOȘANI	560 MP	1998	62.694,24	Domeniul public al Județului Botosani conform H.C.J. nr. / . . .2012
90	6.4.	TEREN CANTON RAI	1979 MP	1998	52.290,41	Domeniul public al Județului Botosani conform H.C.J. nr. / . . .2012
91	6.4.	TEREN CANTON CIȘMEA	2270 MP	1998	59.979,39	Domeniul public al Județului Botosani conform H.C.J. nr. / . . .2012
92	6.4.	TEREN CANTON ORĂȘENI	3295 MP	1998	87.062,60	Domeniul public al Județului Botosani conform H.C.J. nr. / . . .2012
93	6.4.	TEREN CANTON BUCECEA	836 MP	1998	76.695,40	Domeniul public al Județului Botosani conform H.C.J. nr. / . . .2012
94	6.4.	TEREN CANTON VORONA	1370 MP	1998	91.595,14	Domeniul public al Județului Botosani conform H.C.J. nr. / . . .2012
95	6.4.	TEREN CANTON SAULEA	3019 MP	1998	79.769,95	Domeniul public al Județului Botosani conform H.C.J. nr. / . . .2012
96	6.4.	TEREN CANTON TRUȘEȘTI	1613 MP	1998	110.375,45	Domeniul public al Județului Botosani conform H.C.J. nr. / . . .2012
97	6.4.	TEREN PEPINIERĂ Stăuceni	1694 MP	1998	115.918,16	Domeniul public al Județului Botosani conform H.C.J. nr. / . . .2012

Nr.crt.	Codul de clasificare	Denumirea bunului	Elemente de identificare	Anul dobândirii sau dării în folosință	Valoarea de inventar	Situația juridică actuală. Denumire act proprietate sau alte acte doveditoare
98	6.4.	TEREN BAZA DOROHOI	2286 MP	1998	199.090,10	Domeniul public al Județului Botosani conform H.C.J. nr. / . . .2012
99	6.4.	TEREN CANTON CÂNDEȘTI	2433 MP	1998	49.151,11	Domeniul public al Județului Botosani conform H.C.J. nr. / . . .2012
			TOTAL		422.100.247,11	

PREȘEDINTE,
Mihai Țăbuleac



CONTRASEMNEAZĂ:
SECRETAR AL JUDEȚULUI
Marcel – Stefca Bejenariu



CONSILIUL JUDEȚEAN BOTOȘANIAnexa nr. 2
la Hotărârea nr. 36 din 28.04.2012**INVENTARUL
bunurilor care aparțin domeniului public al Județului Botoșani, aflate în administrarea
Muzeului Județean Botoșani**


Nr.crt.	Codul de clasificare	Denumirea bunului	Elemente de identificare	Anul dobândirii sau dării în folosință	Valoarea de inventar	Situația juridică actuală. Denumire act proprietate sau alte acte doveditoare
1	1.5.5.	Depozit carburanți	Str. A.I. Cuza nr. 43, Dorohoi	1978	1.930,00	Domeniul public al Județului Botosani conform H.C.J. nr. / / .2012
2	1.5.12.	Magazie din scândură	Str. A.I. Cuza nr. 43, Dorohoi	1986	0,24	Domeniul public al Județului Botosani conform H.C.J. nr. / / .2012
3	1.6.3.2.	Gard din fier 20 plase	Str. A.I. Cuza nr. 43, Dorohoi	1986	1.739,82	Domeniul public al Județului Botosani conform H.C.J. nr. / / .2012
4	1.5.12.	Magazie cărămidă + scândură	Str. G. Enescu, nr. 81, Dorohoi	1987	0,60	Domeniul public al Județului Botosani conform H.C.J. nr. / / .2012
5	1.1.2.	Gard de fier	Str. G. Enescu, nr. 81, Dorohoi	1987	47.834,62	Domeniul public al Județului Botosani conform H.C.J. nr. / / .2012
6	1.1.2.	Gard rame sârmă	B-dul 1 Decembrie nr. 10, Săveni	1984	0,37	Domeniul public al Județului Botosani conform H.C.J. nr. / / .2012
7	3.4.	Bust bronz George Enescu autor Gheorghe Anghel	Casa Memorială "G. Enescu" Liveeni	1986	1,40	Domeniul public al Județului Botosani conform H.C.J. nr. / / .2012
8	3.4.	Bust „N. Iorga” autor Oscar Han	Casa Memorială "N. Iorga", Botoșani	1971	1,09	Domeniul public al Județului Botosani conform H.C.J. nr. / / .2012

Nr.crt.	Codul de clasificare	Denumirea bunului	Elemente de identificare	Anul dobândirii sau dării în folosință	Valoarea de inventar	Situația juridică actuală. Denumire act proprietate sau alte acte doveditoare
9	3.4.	Bust "George Enescu" autor Ion Dămăceanu	Muzeul "G. Enescu" Dorohoi	1986	3,48	Domeniul public al Județului Botoșani conform H.C.J. nr. / . . .2012
10	1.6.1.1	WC cu două cabine	Str. G. Enescu, nr. 81, Dorohoi	1987	0,00	Domeniul public al Județului Botoșani conform H.C.J. nr. / . . .2012
11	1.6.1.1	WC cărămidă	Sat Liveni	1986	39,87	Domeniul public al Județului Botoșani conform H.C.J. nr. / . . .2012
12	1.6.2.	Clădire Galerie de artă și magazin fond plastic Botoșani	Piața Revoluției nr. 13 B și C, Botoșani	1986	844.723,88	Domeniul public al Județului Botoșani conform H.C.J. nr. / . . .2012
13	1.6.2.	Clădire Muzeul Arheologie Săveni	B-dul 1 Decembrie nr. 10, Săveni	1984	365.407,70	Domeniul public al Județului Botoșani conform H.C.J. nr. / . . .2012
14	1.6.2.	Clădire Muzeu Botoșani	Str. Unirii nr. 15, Botoșani	1974	1.515.851,20	Domeniul public al Județului Botoșani conform H.C.J. nr. / . . .2012
15	1.6.2.	Clădire Casa Memorială „N. Iorga” Botoșani	Str. N. Iorga, nr.12, Botoșani	1969	465.004,66	Domeniul public al Județului Botoșani conform H.C.J. nr. / . . .2012
16	1.6.2.	Locuință anexă 3 camere	Str. G.Enescu, nr.81,Dorohoi	1987	27.922,50	Domeniul public al Județului Botoșani conform H.C.J. nr. / . . .2012
17	1.6.2.	Clădire Muzeu cărămidă – Muzeul de Științele Naturii Dorohoi	Str. A.I. Cuza,nr.43,Dorohoi	1978	1.570.468,14	Domeniul public al Județului Botoșani conform H.C.J. nr. / . . .2012
18	1.6.2.	Clădire Casa Memorială George Enescu - Liveni	Sat Liveni	1986	127.581,38	Domeniul public al Județului Botoșani conform H.C.J. nr. / . . .2012
19	1.6.2.	Clădire Muzeu George Enescu Dorohoi	Str. G. Enescu,nr.81,Dorohoi	1987	287.058,10	Domeniul public al Județului Botoșani conform H.C.J. nr. / . . .2012
20	1.6.2.	Clădire Muzeu Ștefănești	Construcție cu o suprafață construită de 406 mp, Orașul Ștefănești	1920	283.161,50	Domeniul public al Județului Botoșani conform H.C.J. nr. / . . .2012

Nr.crt.	Codul de clasificare	Denumirea bunului	Elemente de identificare	Anul dobândirii sau dării în folosință	Valoarea de inventar	Situația juridică actuală. Denumire act proprietate sau alte acte doveditoare
21	1.8.1.	Fântână din piatră	Str. G.Enescu, nr.81, Dorohoi	1986	9.872,10	Domeniul public al Județului Botosani conform H.C.J. nr. / . .2012
22	1.8.1.	Fântână piatră	Sat Liveni	1986	8.461,80	Domeniul public al Județului Botosani conform H.C.J. nr. / . .2012
23	1.6.5.	Racord gaze naturale și centrală termică	Str. Unirii, nr. 15, Botosani	2002	135.306,83	Domeniul public al Județului Botosani conform H.C.J. nr. / . .2012
24	1.6.5.	Centrală termică pe gaz metan	Str.A.I.Cuza, nr. 43, Dorohoi	2005	260.580,45	Domeniul public al Județului Botosani conform H.C.J. nr. / . .2012
25	1.6.5.	Centrală termică pe gaz metan	Str. George Enescu, nr. 81, Dorohoi	2005	73.977,16	Domeniul public al Județului Botosani conform H.C.J. nr. / . .2012
26	1.6.5.	Centrală termică pe gaz metan	Piața Revoluției nr. 13 B și C, Botoșani	2009	32.596,72	Domeniul public al Județului Botosani conform H.C.J. nr. / . .2012
27	0.1.	Teren Muzeul Județean Botosani, S = 1.890 mp	Str. Unirii, nr. 15, Botosani	1974	100.640,93	Domeniul public al Județului Botosani conform H.C.J. nr. / . .2012
28	0.1.	Teren Casa Memoriale "Nicolae Iorga" Botosani, S = 963,70 mp	Str. Nicolae Iorga, nr. 12, Botosani	1984	56.647,77	Domeniul public al Județului Botosani conform H.C.J. nr. / . .2012
29	0.1.	Teren aferent Muzeului de Științele Naturii Dorohoi în suprafață de 3950 mp	Str. Al. I. Cuza nr. 43, Dorohoi	1978	207.602,61	Domeniul public al Județului Botosani conform H.C.J. nr. / . .2012
30	0.1.	Teren aferent Muzeului Memorial "George Enescu" Dorohoi în suprafață de 11.304 mp (curte + livadă)	B-dul George Enescu nr. 81, Dorohoi	1987	594.111,37	Domeniul public al Județului Botosani conform H.C.J. nr. / . .2012
31	0.1.	Teren aferent Muzeu Ștefănești în suprafață de 5.451 mp	Pc 681, Orașul Ștefănești	1920	308.868,32	Domeniul public al Județului Botosani conform H.C.J. nr. / . .2012
32	0.1.	Teren aferent Casa Memorială George Enescu - Liveni	Sat George Enescu, Pc nr. 5, St = 9480 mp din care Sc = 158,70 mp	2012	1.239,69	Domeniul public al Județului Botosani conform H.C.J. nr. / . .2012

Nr.crt.	Codul de clasificare	Denumirea bunului	Elemente de identificare	Anul dobândirii sau dării în folosință	Valoarea de inventar	Situația juridică actuală. Denumire act proprietate sau alte acte doveditoare
		TOTAL			7.328.636,30	

PREȘEDINTE,
Mihai Țăbuleac



CONTRASEMNEAZĂ:
SECRETAR AL JUDEȚULUI
Marcel – Stelica Bejenariu



CONSILIUL JUDEȚEAN BOTOȘANI


Anexa nr. 3

la Hotărârea nr. 36 din 27.04.2012

Completări la inventarul bunurilor care aparțin domeniului public al județului Botoșani,
aflate în administrarea Spitalului Județean de Urgențe "Mavromati" Botoșani

Nr.crt.	Codul de clasificare	Denumirea bunului	Elemente de identificare	Anul dobândirii sau dării în folosință	Valoarea de inventar	Situația juridică actuală. Denumire act proprietate sau alte acte doveditoare
1		Centrală termică total din care:	Clădire situată în Botoșani, str. Ștefan cel Mare nr.33. Construcția are o fundație din beton armat, pereți din zidărie de cărămidă și tavanul din beton armat cu acoperiș tip terasă. Sc este de 189,40 mp	1984	468.568,23	Domeniul public al Județului Botoșani conform H.C.J. nr. / . 2012
1.1	1.6.5.	camera pompe	Sc 21,06 mp			
1.2	1.6.5.	rezervor apă	Sc 18,18 mp			
1.3	1.6.5.	rezervor apă potabilă	Sc 39,39 mp			
			TOTAL		468.568,23	

PREȘEDINTE,
Mihai Țăbuleac



CONTRASEMNEAZĂ:
SECRETAR AL JUDEȚULUI
Marcel – Stelică Bejenariu



INVENTARUL
bunurilor care aparțin domeniului public al Județului Botoșani,
afiate în administrarea Spitalului Județean de Urgență "Mavromati" Botoșani

Nr.crt.	Codul de clasificare	Denumirea bunului	Elemente de identificare	Anul dobândirii sau dării în folosință	Valoarea de inventar	Situația juridică actuală. Denumire act proprietate sau alte acte doveditoare
1	1.6.2.	Spital Județean de Urgență "Mavromati", din care :	Situat în Botoșani, str. Marchian nr. 11, Structura de rezistență este din cadre de beton armat. Sc 5.203,40 mp.			
1.1	1.6.2.	Ciădire spitalizare corp ABC	Corpul ABC are S+P+8 etaje cu Sc de 1653,92 mp, acoperit cu o șarpantă cu învelitoare de tablă și "Spațiu de legătură cantină-corp spital" la care Sc este de 98,19 mp.			
1.2	1.6.2.	Ciădire Policlinică corp D	Corpul D (S+P+3) este lipit de B și are Sc de 878,45 mp, acoperit cu tablă.			
1.3	1.6.2.	Ciădire fizioterapie corp E	Corpul E (S+P+1) are o Sc de 437,01 mp, este acoperit cu tablă.			
1.4	1.6.2.	Ciădire hemodializă corp F	Corpul F (S+P) are Sc de 408,19 mp și este acoperit cu tablă			
1.5	1.6.2.	Centrală termică, stație hidrofoare, compresoare corp G	Corpul G are un nivel și Sc de 654,73 mp cu zidărie de cărămidă. Centrala termică este alimentată cu combustibil lichid	1981	28.388.601,52	Domeniul public al Județului Botoșani conform H.C.J. nr. / . . .2012
1.6	1.6.2.	Ciădire bucătărie, spălătorie, magazie alimente corp H	Corpul H (S+P) are Sc de 1060,96 mp			
1.7	1.6.2.	Stație oxigen corp O	Stația de oxigen este construită din cărămidă, are un nivel, acoperită cu azbociment și Sc de 146,9 mp.			
1.8	1.6.2.	Beci cu copertină	Beciul este din beton prefabricat, cu copertină învelită cu azbociment, are Sc de 131,14 mp.			
1.9	1.6.2.	Rezervor combustibili lichizi	Rezervorul are o capacitate de 298 mc, Sc de 7,00 mp.			
1.10	1.6.2.	Rezervor apă nr.1	Sc=95,60 mp.			
1.11	1.6.3.2	Împrejurire	Lungime 380,20 ml			

Nr.crt.	Codul de clasificare	Denumirea bunului	Elemente de identificare	Anul dobândirii sau dării în folosință	Valoarea de inventar	Situația juridică actuală. Denumire act proprietate sau alte acte doveditoare
2	1.8.11	Rezervor apă nr.2	Construit din beton armat și cu o capacitate de 300 mc. Sc de 85,22 mp	2002	463.421,00	Domeniul public al Județului Botoșani conform H.C.J. nr. / . . .2012
3	1.6.2.	Ciădire radiologie, oncologie - corp I	Situat în Botoșani, str. Marchian nr. 11. Corpul I (S+P+1) are Sc de 778,88 mp, are șarpantă acoperită cu țiglă. Este legat de spital printr-un culoar de trecere.	1996	2.216.700,75	Domeniul public al Județului Botoșani conform H.C.J. nr. / . . .2012
4	1.1.2.	Cabină poartă nr. 1	Este amplasată la intrarea din str. Marchian nr. 11, construită din zidărie de cărămidă, acoperiș tip terasă, Sc de 11,55 mp	1981	792,32	Domeniul public al Județului Botoșani conform H.C.J. nr. / . . .2012
5	1.1.2.	Cabină poartă nr. 2	Este amplasată la intrarea din str. Transilvaniei, construită din zidărie de cărămidă, acoperiș tip șarpantă cu învelitoare din tablă, Sc de 8,67 mp	1981	792,32	Domeniul public al Județului Botoșani conform H.C.J. nr. / . . .2012
6	1.1.2.	Cabină poartă nr. 3	Este amplasată la intrarea din B-dul Mihai Eminescu, construită din zidărie de cărămidă, acoperiș tip terasă, Sc de 11,96 mp	1981	792,32	Domeniul public al Județului Botoșani conform H.C.J. nr. / . . .2012
7	1.2.10.1.	Seră	Situat în Botoșani, str. Marchian nr. 11. Este construită dintr-o centură de beton și cu cadru metalic, acoperite cu geam tras. Sc de 302,13 mp	1982	69.833,32	Domeniul public al Județului Botoșani conform H.C.J. nr. / . . .2012
8	1.6.4.	Ciădire contabilitate-financiar	Situat în Botoșani, str. Marchian nr. 11. Construcție S+P din cărămidă cu planșee din lemn, construită în 1848 fiind înscrisă în patrimoniul național de arhitectură, Sc= 398,13 mp	1965	615.970,25	Domeniul public al Județului Botoșani conform H.C.J. nr. / . . .2012
9	1.1.2.	Copertină de protejare ambalaje	Situat în Botoșani, str. Marchian nr. 11. Construcție lipită de bucătărie din rame de metal cu plasă gard, acoperită cu azbociment. Sc de 30,12 mp.	1982	13.707,14	Domeniul public al Județului Botoșani conform H.C.J. nr. / . . .2012
10	1.5.12.	Magazie	Situat în Botoșani, str. Marchian nr. 11. Construcție cu centură din beton armat, pereți și acoperiș din tablă neagră ondulată, Sc de 394,71 mp	1978	46.547,00	Domeniul public al Județului Botoșani conform H.C.J. nr. / . . .2012
11	1.6.2.	Ciădire Dermatovenerice	Situată în Botoșani, str. Pușchin nr. 2. Ciădire veche (S+P) cu pereți din zidărie de cărămidă și planșee din lemn. Acoperită cu tablă. Sc de 554,24 mp.	1892	492.362,57	Domeniul public al Județului Botoșani conform H.C.J. nr. / . . .2012

Nr.crt.	Codul de clasificare	Denumirea bunului	Elemente de identificare	Anul dobândirii sau dării în folosință	Valoarea de inventar	Situația juridică actuală. Denumire act proprietate sau alte acte doveditoare
12	1.6.2.	Magazie, spălătorie	Situată în Botoșani, str. Pușchin nr. 2. Clădire veche cu pereți din zidărie de cărămidă și planșee din lemn, acoperită cu tablă zincată. Sc de 395,99 mp.	1982	47.028,84	Domeniul public al Județului Botoșani conform H.C.J. nr. / . . .2012
13	1.5.3.	Beci	Situat în Botoșani, str. Pușchin nr. 2. Sc 6,40 mp.	1972	0,00	Domeniul public al Județului Botoșani conform H.C.J. nr. / . . .2012
14	1.6.3.2.	Împrejmuire	Situată în Botoșani, str. Pușchin nr. 2. Este din stâlpi de beton și rame cu plasă de sârmă cu lungimea de 276,59 ml	1969	10.748,76	Domeniul public al Județului Botoșani conform H.C.J. nr. / . . .2012
15		Clădire "Medicină Legală" din care:	Situată în Botoșani, str. N. Iorga nr. 1. . Structură de rezistență cu pereți din cărămidă, planșee din lemn și șarpantă acoperită cu tablă. Sc de 363,62 mp.			Domeniul public al Județului Botoșani conform H.C.J. nr. / . . .2012
15.1	1.6.2.	Pavilion administrativ și laborator	Construcție (P+1); Sc 208,77 mp			Domeniul public al Județului Botoșani conform H.C.J. nr. / . . .2012
15.2	1.6.2.	Laborator	Construcție cu Sc 49,98 mp	1966	513.797,64	Domeniul public al Județului Botoșani conform H.C.J. nr. / . . .2012
15.3	1.6.2.	Laborator	Construcție cu Sc 74,66 mp			Domeniul public al Județului Botoșani conform H.C.J. nr. / . . .2012
15.4	1.6.2.	Șopron	Construcție ușoară din lemn acoperită cu tablă cu Sc 30,21 mp			Domeniul public al Județului Botoșani conform H.C.J. nr. / . . .2012
16	1.5.12.	Construcție garaj, magazie materiale și rampă auto.	Situată în Botoșani, str. N. Iorga nr. 1. Construcție realizată din zidărie din cărămidă cu planșeu din lemn și șarpantă cu învelitoare din tablă. Sc 178,40 mp. Rampa are Sc de 13,50 mp.	1968	15.863,01	Domeniul public al Județului Botoșani conform H.C.J. nr. / . . .2012
17	1.6.2.	Pavilion A1+A2+B Contagioase	Clădire situată în Botoșani, str. Ștefan cel Mare nr.33. Construcția are fundație din piatră brută, pereți din zidărie de cărămidă, tavan din stufit cu șarpantă din lemn și învelitoare din țigă. Sc este de 987,22 mp.	1900	1.791.309,97	Domeniul public al Județului Botoșani conform H.C.J. nr. / . . .2012
18	1.6.2.	Pavilion C1, C2 laborator, sterilizare	Clădire situată în Botoșani, str. Ștefan cel Mare nr.33. Clădire veche cu fundație din piatră brută, cu un singur nivel, pereți din zidărie de cărămidă, tavanele din stufit, acoperită cu țigă. Sc este de 272,53 mp.	1890	256.201,94	Domeniul public al Județului Botoșani conform H.C.J. nr. / . . .2012

Nr.crt.	Codul de clasificare	Denumirea bunului	Elemente de identificare	Anul dobândirii sau dării în folosință	Valoarea de inventar	Situația juridică actuală. Denumire act proprietate sau alte acte doveditoare
19	1.6.2.	Pavilion 100 locuri	Ciădire situată în Botoșani, str. Ștefan cel Mare nr.33. Construcție (P+2) cu o fundație din beton armat, pereți din zidărie de cărămidă, planșee din beton armat, acoperiș tip terasă cu hidroizolație de carton bitumat. Sc de 480,61 mp	1980	1.367.601,83	Domeniul public al Județului Botoșani conform H.C.J. nr. / . . .2012
20	1.6.2.	Pavilion 39 apartamente	Ciădire situată în Botoșani, str. Ștefan cel Mare nr.33. Construcție (S+P+4) cu o fundație din beton armat, pereți din zidărie de cărămidă, planșee din beton armat, acoperiș tip șarpantă cu învelitoare din tablă. Sc de 325,76 mp	1986	1.404.252,18	Domeniul public al Județului Botoșani conform H.C.J. nr. / . . .2012
21	1.6.4.	Cabină portar	Ciădire situată în Botoșani, str. Ștefan cel Mare nr.33. Construcție cu un singur nivel, cu fundație din piatră brută, pereți din zidărie de cărămidă, tavan cu stufit și Sc de 36,18 mp	1945	16.572,32	Domeniul public al Județului Botoșani conform H.C.J. nr. / . . .2012
22		Centrală termică total din care:	Ciădire situată în Botoșani, str. Ștefan cel Mare nr.33. Construcție are o fundație din beton armat, pereți din zidărie de cărămidă și tavanul din beton armat cu acoperiș tip terasă. Sc este de 189,40 mp			Domeniul public al Județului Botoșani conform H.C.J. nr. / . . .2012
22.1	1.6.5.	camera pompe	Sc 21,06 mp	1984	468.568,23	Domeniul public al Județului Botoșani conform H.C.J. nr. / . . .2012
22.2	1.6.5.	rezervor apă	Sc 18,18 mp			Domeniul public al Județului Botoșani conform H.C.J. nr. / . . .2012
22.3	1.6.5.	rezervor apă potabilă	Sc 39,39 mp			Domeniul public al Județului Botoșani conform H.C.J. nr. / . . .2012
23	1.6.4.	Magazie materiale	Ciădire situată în Botoșani, str. Ștefan cel Mare nr.33. Construcție cu fundație din beton simplu, pereți din zidărie de cărămidă, tavan din lemn, acoperiș cu o șarpantă și învelitoare din țiglă. Sc este de 146,00 mp.	1969	57.637,90	Domeniul public al Județului Botoșani conform H.C.J. nr. / . . .2012
24		Magazii total, din care:	Construcții situate în Botoșani, str. Ștefan cel Mare nr.33.			Domeniul public al Județului Botoșani conform H.C.J. nr. / . . .2012
24.1	1.6.4.	Magazie metalică	Ciădire situată în Botoșani, str. Ștefan cel Mare nr.33. Construcție de tip ușor cu fundație din beton simplu, pereți și acoperișul sunt alcătuiți din tablă cutată. Sc= 265,69 mp	1978	77.700,25	Domeniul public al Județului Botoșani conform H.C.J. nr. / . . .2012

Nr.crt.	Codul de clasificare	Denumirea bunului	Elemente de identificare	Anul dobândirii sau dării în folosință	Valoarea de inventar	Situația juridică actuală. Denumire act proprietate sau alte acte doveditoare
24.2	1.6.4.	Magazie materiale	Sc=168,73 mp.			Domeniul public al Județului Botoșani conform H.C.J. nr. / . . .2012
24.3	1.6.4.	Magazie zidărie	construcție din cărămidă cu Sc=31,48 mp			Domeniul public al Județului Botoșani conform H.C.J. nr. / . . .2012
25	1.6.4.	Morga	Clădire situată în Botoșani, str. Ștefan cel Mare nr.33. Construcția are o fundație din piatra brută, cu pereți din cărămidă și acoperiș tip șarpantă cu învelitoare din țiglă. Sc este de 41,38 mp.	1900	15.089,33	Domeniul public al Județului Botoșani conform H.C.J. nr. / . . .2012
26	1.6.4.	Atelier mecanic, tâmplărie	Clădire situată în Botoșani, str. Ștefan cel Mare nr.33. Construcție cu un singur nivel, pereți din zidărie de cărămidă, acoperiș cu o șarpantă cu învelitoare din țiglă. Sc este de 127,91 mp	1925	75.837,81	Domeniul public al Județului Botoșani conform H.C.J. nr. / . . .2012
27	1.8.8.	Stație de preepurare	Clădire situată în Botoșani, str. Ștefan cel Mare nr.33. Stația este alcătuită din 2 bazine din beton armat cu Sc de 42,40 mp.	1980	109.091,39	Domeniul public al Județului Botoșani conform H.C.J. nr. / . . .2012
28	1.5.3.	Beci +amenajare	Clădire situată în Botoșani, str. Ștefan cel Mare nr.33. Construcție (S+P) cu pereți din zidărie. Sc este de 54,54 mp	1994	64.622,14	Domeniul public al Județului Botoșani conform H.C.J. nr. / . . .2012
29	1.6.4.	Cameră clorinare	Clădire situată în Botoșani, str. Ștefan cel Mare nr.33. Este o construcție cu pereți din cărămidă și acoperiș tip terasă. Sc este de 47,15 mp.	1979	13.582,81	Domeniul public al Județului Botoșani conform H.C.J. nr. / . . .2012
30	1.6.1.	Spălătorie mecanică	Clădire situată în Botoșani, str. Ștefan cel Mare nr.33. Construcție cu un singur nivel, pereți din zidărie de cărămidă, acoperiș tip terasă cu hidroizolație, face corp comun cu centrala termică. Sc este de 290,35 mp	1980	413.925,89	Domeniul public al Județului Botoșani conform H.C.J. nr. / . . .2012
31	1.6.3.1.	Împrejmuire	Împrejmuire situată în Botoșani, str. Ștefan cel Mare nr.33 cu o lungime de 414 ml, confecționată din stâlpi din lemn și cu plasă gard.	1978	16.073,39	Domeniul public al Județului Botoșani conform H.C.J. nr. / . . .2012
32	1.6.3.1.	Împrejmuire	Împrejmuire situată în Botoșani, str. Ștefan cel Mare nr.33 cu o lungime de 130 ml, confecționată din plasă cu sârmă și cu stâlpi din lemn.	1983	6.685,13	Domeniul public al Județului Botoșani conform H.C.J. nr. / . . .2012

Nr.crt.	Codul de clasificare	Denumirea bunului	Elemente de identificare	Anul dobândirii sau dării în folosință	Valoarea de inventar	Situația juridică actuală. Denumire act proprietate sau alte acte doveditoare
33	0.1.1.	Teren sediu - aferent Spitalului Județean de Urgență "Mavromati" Botoșani	Situat în Botoșani, str. Marchian nr. 11, în suprafață de 26.761,06 mp, având ca vecini: b-dul Mihai Eminescu, str. Marchian, Stația Județeană de Ambulanță Botoșani și S.C. "Unisem" S.A Botoșani.	1981	10.654,64	Domeniul public al Județului Botoșani conform H.C.J. nr. / . .2012
34	0.1.1.	Teren aferent Secției "Dermatovenerice"	Situat în Botoșani, str. Pușchin nr. 2, în suprafață de 4.401,00 mp, având ca vecini: str. Pușchin, str. Grigorescu, str. Războieni și Ocolul Silvic.	1892	21.160,33	Domeniul public al Județului Botoșani conform H.C.J. nr. / . .2012
35	0.1.1.	Teren aferent laboratorului de "Medicină Legală"	Situat în Botoșani, str. Nicolae Iorga nr. 1, în suprafața 2.033,20 mp, având ca vecini str. N. Iorga, Bazar, proprietate privată	1966	161.968,82	Domeniul public al Județului Botoșani conform H.C.J. nr. / . .2012
36	0.1.1.	Teren aferent Secției de "Boli Contagioase"	Situat în Botoșani, str. Ștefan cel Mare nr. 33, în suprafață de 16.782,00 mp, având ca vecini str. Popăuți; str. Ștefan cel Mare; S.C. "Paltin" S.R.L și S.C. "Demacon" S.R.L; Mănăstirea Popăuți.	1896	85.845,91	Domeniul public al Județului Botoșani conform H.C.J. nr. / . .2012
37	1.6.2.	Secție de Obstetrică - Ginecologie Botoșani 1.Construcție spital-2.550 mp; 2.Bazin apă-78,50 mp; 3.Sală pompe și vane-15,30 mp; 4.Garaj-40,60 mp; 5.Magazie din carton-28 mp; 6.Stație oxigen-87,10 mp; 7.Centrală termică-465 mp; 8.Magazie-34,40 mp; 9.Șoproan-106,30 mp; 10.Depozit gunoi-3,40 mp; 11.Anexă intrare bucătărie-10,50 mp 12.Intrare subsol-20,40 mp; 13.Poartă-94 mp;	Construcție din beton și cărămidă (S+P+5 etaje), situat în str. George Enescu nr. 6. Vecinătăți : str. George Enescu, str. Maxim Gorki, proprietăți particulare-Aenculesei Elena-Clocoțici Doina-Naum Gheorghe	1983	17.485.681,16	Domeniul public al Județului Botoșani conform H.C.J. nr. / . .2012
38	1.5.3.	Beci	Construcție din beton, str. George Enescu nr. 6	1986	14.689,23	Domeniul public al Județului Botoșani conform H.C.J. nr. / . .2012

Nr.crt.	Codul de clasificare	Denumirea bunului	Elemente de identificare	Anul dobândirii sau dării în folosință	Valoarea de inventar	Situația juridică actuală. Denumire act proprietate sau alte acte doveditoare
39	0.1.1.	Teren aferent Secției de Obstetrică-Ginecologie în suprafață de 11.943 mp	Botoșani, str. George Enescu nr. 6, Vecinătăți : str. George Enescu, str. Maxim Gorki, proprietăți particulare-Aenculesei Elena-Clocotici Doina-Naum Gheorghe	1983	66.922,67	Domeniul public al Județului Botoșani conform H.C.J. nr. / . .2012
40	1.6.2.	Ciădire Secție Pediatrie, -Stație pompe; -Stație oxigen; -Rezervor apă potabilă; -Groapă de var	Ciădire (P+2) din cărămidă, acoperită cu tablă, compusă din 3 corpuri, situată în b-dul Mihai Eminescu nr. 16, cu o Sc de 1875,00 mp	1962	40.728.949,53	Domeniul public al Județului Botoșani conform H.C.J. nr. / . .2012
41	1.6.2.	Policlinică	Ciădire cu planșeu din beton (S+P+3), Sc de 820,00 mp	1962	13.963.592,75	Domeniul public al Județului Botoșani conform H.C.J. nr. / . .2012
42	1.6.2.	Crematoriu deșeuri	Ciădire din cărămidă cu o Sc de 113,00 mp	1962	6.168,12	Domeniul public al Județului Botoșani conform H.C.J. nr. / . .2012
43	1.6.2.	Cabină portar	Ciădire din cărămidă, cu planșeu din beton, Sc de 21,10 mp	1962	12.736,25	Domeniul public al Județului Botoșani conform H.C.J. nr. / . .2012
44	1.3.1	Garaj auto	Ciădire din cărămidă, Sc de 71,00 mp	1962	20.478,77	Domeniul public al Județului Botoșani conform H.C.J. nr. / . .2012
45	1.5.12.	Magazie materiale	Ciădire din cărămidă, acoperită cu tablă, cu o Sc de 165,00 mp	1974	65.604,12	Domeniul public al Județului Botoșani conform H.C.J. nr. / . .2012
46	1.6.5.1.	Punct termic	Ciădire din cărămidă, acoperită cu tablă, cu o Sc de 165,00 mp	1982	1.361.295,52	Domeniul public al Județului Botoșani conform H.C.J. nr. / . .2012
47	1.5.5.	Beci carburanți și lubrefianți	Ciădire din cărămidă, cu o Sc de 25,00 mp	1962	33.804,91	Domeniul public al Județului Botoșani conform H.C.J. nr. / . .2012
48	1.6.3.2.	Împrejmuire sârmă	Gard	1968	14.983,12	Domeniul public al Județului Botoșani conform H.C.J. nr. / . .2012
49	1.8.8.	Stație dedurizare	Ciădire din cărămidă, cu o Sc de 129,00 mp	1987	8.365,24	Domeniul public al Județului Botoșani conform H.C.J. nr. / . .2012
50	1.6.2.	Ciădire fizioterapie	Ciădire din cărămidă+rigips+P, acoperită cu țiglă, situată în b-dul Mihai Eminescu nr. 16, cu o Sc de 283,00 mp	1995	5.773.057,41	Domeniul public al Județului Botoșani conform H.C.J. nr. / . .2012
51	1.5.8.	Beci alimentar	Construit din cărămidă, situat în b-dul Mihai Eminescu nr. 16, cu o Sc de 65 mp	1962	11.158,90	Domeniul public al Județului Botoșani conform H.C.J. nr. / . .2012

Nr.crt.	Codul de clasificare	Denumirea bunului	Elemente de identificare	Anul dobândirii sau dării în folosință	Valoarea de inventar	Situația juridică actuală. Denumire act proprietate sau alte acte doveditoare
52	1.6.2.	Investiție nouă Corp bloc alimentar + depozit CLU	Construcție din cărămidă situată în b-dul Mihai Eminescu, nr. 16, Sc de 435 mp	2008	1.978.149,57	Domeniul public al Județului Botoșani conform H.C.J. nr. / . .2012
53	0.1.1.	Teren sediu, aferent Secției Pediatrie	Suprafață teren 14852 mp, situat în municipiul Botoșani, b-dul Mihai Eminescu nr. 16	1962	84.871,31	Domeniul public al Județului Botoșani conform H.C.J. nr. / . .2012
54	1.6.4.	Clădire punct control - pavilion A	Botoșani, str. I.C.Brătianu nr. 116, construcție din cărămidă pe fundație de beton, acoperită cu tablă, cu o Sc = 68,00 mp.	1978	25.654,53	Domeniul public al Județului Botoșani conform H.C.J. nr. / . .2012
55	1.6.2.	Clădire pavilion B	Botoșani, str. I.C.Brătianu nr. 116, construcție din 1899, din cărămidă pe fundație de beton, cu o Sc = 848,00 mp.	1978	1.437.422,01	Domeniul public al Județului Botoșani conform H.C.J. nr. / . .2012
56	1.6.2.	Clădire pavilion C	Botoșani, str. I.C.Brătianu nr. 116, construcție din 1899, din cărămidă, cu un etaj, cu o Sc = 845,00 mp.	1978	1.443.107,49	Domeniul public al Județului Botoșani conform H.C.J. nr. / . .2012
57	1.6.2.	Clădire pavilion D	Botoșani, str. I.C.Brătianu nr. 116, construcție din cărămidă pe fundație de beton, acoperită cu tablă și țigilă, cu o Sc = 577,00 mp.	1978	766.244,60	Domeniul public al Județului Botoșani conform H.C.J. nr. / . .2012
58	1.6.2.	Clădire pavilion E și centrală termică (CT1)	Botoșani, str. I.C.Brătianu nr. 116, construcție din cărămidă pe fundație de beton, compusă din 3 încăperi destinate pentru spălătoria unității și o cameră pentru centrala termică (CT1), acoperită cu țigilă, cu o Sc = 329,00 mp.	1978	1.403.074,53	Domeniul public al Județului Botoșani conform H.C.J. nr. / . .2012
59	1.6.4.	Clădire 8 apartamente	Botoșani, str. I.C.Brătianu nr. 116, construcție P+3, acoperită cu țigilă, are șarpantă, cu o Sc = 213,00 mp.	1988	437.905,64	Domeniul public al Județului Botoșani conform H.C.J. nr. / . .2012
60	1.6.4.	Clădire pavilion F	Botoșani, str. I.C.Brătianu nr. 116, construcție din cărămidă pe fundație de beton, acoperită cu țigilă, cu o Sc = 53,00 mp.	1978	28.396,01	Domeniul public al Județului Botoșani conform H.C.J. nr. / . .2012
61	1.2.7.	Padoc porcine	Botoșani, str. I.C.Brătianu nr. 116, construcție din cărămidă pe fundație de beton, acoperită cu azbociment, scurgere pe toată lungimea, Sc = 276,00 mp.	1978	145.078,74	Domeniul public al Județului Botoșani conform H.C.J. nr. / . .2012
62	1.5.3.	Bordei legume semiîngropat	Botoșani, str. I.C.Brătianu nr. 116, Construcție cu fundații și acoperiș din beton, Sc = 498,00 mp.	1978	51.902,49	Domeniul public al Județului Botoșani conform H.C.J. nr. / . .2012
63	1.5.5.	Bordei carburanți	Botoșani, str. I.C.Brătianu nr. 116, Construcție folosită ca seră în suprafață de 60 mp, acoperiș sticlă, Sc = 58,00 mp.	1978	45.884,81	Domeniul public al Județului Botoșani conform H.C.J. nr. / . .2012

Nr.crt.	Codul de clasificare	Denumirea bunului	Elemente de identificare	Anul dobândirii sau dării în folosință	Valoarea de inventar	Situația juridică actuală. Denumire act proprietate sau alte acte doveditoare
64	1.5.12.	Baracă metalică	Botoșani, str. I.C.Brătianu nr. 116, construcție din deșeuiri metalice pe fundație de beton, acoperită cu tablă, Sc = 208,00 mp,	1984	38.782,71	Domeniul public al Județului Botoșani conform H.C.J. nr. / . . .2012
65	1.2.7.	Grajd din cărămidă	Botoșani, str. I.C.Brătianu nr. 116, construcție din cărămidă pe fundație de beton, acoperită cu azbociment, în prelungirea padocului pentru porcine, cu o Sc de 25 mp	1985	2.610,03	Domeniul public al Județului Botoșani conform H.C.J. nr. / . . .2012
66	1.6.2.	Clădire pavilion ergoterapie (fost Șoproon)	Botoșani, str. I.C.Brătianu nr. 116, construcție din materiale recuperabile, acoperită cu azbociment, Sc = 120 mp,	1985	2.836.079,08	Domeniul public al Județului Botoșani conform H.C.J. nr. / . . .2012
67	1.3.1.	Garaj	Botoșani, str. I.C.Brătianu nr. 116, construcție din cărămidă, acoperită cu tablă, cu o Sc = 114,00 mp,	1994	36.469,71	Domeniul public al Județului Botoșani conform H.C.J. nr. / . . .2012
68	1.6.2.	Pavilion secție ergoterapie - (fost Atelier meseriași)	Botoșani, str. I.C.Brătianu nr. 116, construcție din cărămidă, acoperită cu tablă, cu o Sc = 199,00 mp,	1986	370.005,34	Domeniul public al Județului Botoșani conform H.C.J. nr. / . . .2012
69	1.6.3.2.	Gard împrejmuitoar	Construcție din dale	1985	339.303,63	Domeniul public al Județului Botoșani conform H.C.J. nr. / . . .2012
70	1.6.5.	Instalații termice - centrală termică pe gaz (CT2)	Botoșani, str. I.C.Brătianu nr. 116, construcție nouă cu o Sc = 25,00 mp, are instalație împământare și paratrăsnet	2010	1.208.436,00	Domeniul public al Județului Botoșani conform H.C.J. nr. / . . .2012
71	1.6.2.	Clădire creșă nr. 3	municipiul Botoșani, str. Parcul Tineretului nr. 2, construcție cu un nivel din cărămidă, acoperită cu tablă, Sc = 376,00 mp	1994	789.815,65	Domeniul public al Județului Botoșani conform H.C.J. nr. / . . .2012
72	1.6.5.	Clădire centrală termică+spălătorie	municipiul Botoșani, str. Parcul Tineretului nr. 2, construcție din cărămidă, acoperită cu tablă, cu uși și geamuri termopan, Sc = 53,00 mp	1994	16.495,38	Domeniul public al Județului Botoșani conform H.C.J. nr. / . . .2012
73	1.6.2.	Clădire - Secție Psihiatrie, -Rezervor apă potabilă, -Spălătorie	Clădire (S+P+1) din BCA, acoperită cu țiglă, situată în str. Calea Națională nr. 20, cu o Sc de 417,00 mp	1975	4.254.472,51	Domeniul public al Județului Botoșani conform H.C.J. nr. / . . .2012
74	1.6.3.1.	Gard împrejmuire-secție	Lemn, srt. Calea Națională nr. 20	1985	416,88	Domeniul public al Județului Botoșani conform H.C.J. nr. / . . .2012
75	1.6.2.	Imobil ("Pavilion III - Băieți")	Strada Miorița, nr. 18 - fostul Centru de Plasament "Sf. Stelian" - Botoșani., Sc = 371,00 mp,	1960	296.459,26	Domeniul public al Județului Botoșani conform H.C.J. nr. / . . .2012

Nr.crt.	Codul de clasificare	Denumirea bunului	Elemente de identificare	Anul dobândirii sau dării în folosință	Valoarea de inventar	Situația juridică actuală. Denumire act proprietate sau alte acte doveditoare
76	1.6.2.	Imobil (Administrativ)	Strada Miorița, nr. 18 - fostul Centru de Plasament "Sf. Stelian" - Botoșani, Sc = 258,00 mp,	1960	266.307,14	Domeniul public al Județului Botoșani conform H.C.J. nr. / . . .2012
77	1.6.3.2.	Gard	Strada Miorița nr. 18- Centrul de Plasament "Sf. Stelian" - Botoșani	1968	1,90	Domeniul public al Județului Botoșani conform H.C.J. nr. / . . .2012
78	1.6.3.2.	Gard	Strada Luceafărul colț cu Miorița- Centrul de Plasament "Sf. Stelian" - Botoșani, strada Miorița, nr. 18	1968	2,00	Domeniul public al Județului Botoșani conform H.C.J. nr. / . . .2012
79	0.1.1.	Teren sediu, aferent Secției de Psihiatrie	Situat în municipiul Botoșani, str. I.C.Brătianu nr. 116, în suprafață de 27534,00 mp din care Sc = 4710,00 mp, având ca vecini: N-S.C. Autotransport S.A, S-G.A.Z. a I.P.J. Botoșani, E-str. Ion Creangă, V-Penitenciarul Botoșani	1978	124.264,25	Domeniul public al Județului Botoșani conform H.C.J. nr. / . . .2012
80	0.1.1	Teren aferent Secției Psihiatrie	Situat în municipiul Botoșani, str. Parcul Tineretului nr. 2, în suprafață de 3889,00 mp din care Sc = 429 mp, având ca vecini: N-S.C. Topal Serv. S.R.L, S-str. Săvenilor, E-Parcul, V- Școala nr. 8	1994	32.835,38	Domeniul public al Județului Botoșani conform H.C.J. nr. / . . .2012
81	0.1.	Teren clădiri strada Miorița nr. 18	Familia Cireș A, Aparaschivei Pavel, Strada Luceafărul nr. 6 - fostul Centru de Plasament "Sf. Stelian" - Botoșani, strada Miorița nr. 18, Sc = 629,00 mp	1960	2.927,99	Domeniul public al Județului Botoșani conform H.C.J. nr. / . . .2012
82	0.1.	Spațiu verde curte strada Miorița nr. 18	Familia Cireș A, Aparaschivei Pavel, Strada Luceafărul nr. 6 - fostul Centru de Plasament "Sf. Stelian" - Botoșani, strada Miorița nr. 18, Sc = 940,00 mp	1960	4.439,83	Domeniul public al Județului Botoșani conform H.C.J. nr. / . . .2012
83	0.1.1	Teren aferent Secției Psihiatrie	Suprafață teren 1153 mp din care Sc de 417,00 mp, situat în municipiul Botoșani, str. Calea Națională nr. 20	1975	5.843,38	Domeniul public al Județului Botoșani conform H.C.J. nr. / . . .2012
			TOTAL		137.372.488,45	

CONTRASEMNEAZĂ:
SECRETAR AL JUDEȚULUI
Marcel – Stoică Bejenariu

PREȘEDINTE,
Mihai Țăbuleac



CONSILIUL JUDEȚEAN BOTOȘANI

Anexa nr. 5

la Hotărârea nr. 36 din 27.04.2012**Completări la inventarul bunurilor care aparțin domeniului public al județului Botoșani,
aflate în administrarea Sanatoriului de Neuropsihiatrie Podriga**

Nr.crt.	Codul de clasificare	Denumirea bunului	Elemente de identificare	Anul dobândirii sau dării în folosință	Valoarea de inventar	Situația juridică actuală. Denumire act proprietate sau alte acte doveditoare
1	1.8.8.	Stație de epurare a apelor uzate	Construit din module sat. Podriga, com. Drăgușeni	2008	200.000,00	Domeniul public al Județului Botoșani conform H.C.J. nr. / . . .2012
2	1.8.7.	Rețea canalizare menajeră exterioară	Construit din țevi PVC sat. Podriga, com. Drăgușeni	2011	344.335,31	Domeniul public al Județului Botoșani conform H.C.J. nr. / . . .2012
3	1.8.15.	Separator grăsimi	Fabricat din polietilenă debit 31/s sat. Podriga, com. Drăgușeni	2011	10.921,00	Domeniul public al Județului Botoșani conform H.C.J. nr. / . . .2012
					555.256,31	

PREȘEDINTE,
Mihai Țăbuleac**CONTRASEMNEAZĂ:**
SECRETAR AL JUDEȚULUI
Marcel – Stelița Bejenariu

INVENTARUL
bunurilor care aparțin domeniului public al județului Botoșani,
afiate în administrarea Sanatoriului de Neuropsihiatrie Podriga

Nr.crt.	Codul de clasificare	Denumirea bunului	Elemente de identificare	Anul dobândirii sau dării în folosință	Valoarea de inventar	Situația juridică actuală. Denumire act proprietate sau alte acte doveditoare
1	0.1.1.	Teren (curți + arabil), S = 17.834 mp	Teren arabil - 4.320 mp, Curți și clădiri - 6.994 mp, Livezi - 3.000 mp, Fânețe - 3.520 mp situat în intravilanul com. Drăguseni, sat. Podriga. Vecinătăți : N - DS223, E - DS261, S - DJ235, V - Scoala Generala Podriga și Baiceanu Ion	1972	75.355,99	Domeniul public al Județului Botoșani conform H.C.J. nr. / . .2012
2	1.6.2.	Pavilion nr. 1 (demisol + parter + nivel 1)	Construcție caramidă, acoperită cu tablă, încălzită cu sobe, construită în 1919, refăcută în 1970 - 1972, sat Podriga, com. Drăguseni	1919	428.199,43	Domeniul public al Județului Botoșani conform H.C.J. nr. / . .2012
3	1.6.2.	Pavilion nr. 2 (bloc alimentar + magazie)	Construcție caramidă, acoperită cu tablă, încălzită cu sobe, sat Podriga, com. Drăguseni	1972	484.354,86	Domeniul public al Județului Botoșani conform H.C.J. nr. / . .2012
4	1.6.2.	Pavilion Administrativ	Construcție caramidă, acoperită cu tablă, încălzită cu sobe, sat Podriga, com. Drăguseni	1996	105.412,72	Domeniul public al Județului Botoșani conform H.C.J. nr. / . .2012
5	1.6.2.	Magazie (cabană)-transformat Spălătorie	Construcție caramidă, acoperită cu azbociment, sat Podriga, com. Drăguseni	1996	432.770,43	Domeniul public al Județului Botoșani conform H.C.J. nr. / . .2012
6	1.6.8.	Grajd cai-transformat Ateliere ergoterapie	Construcție caramidă, acoperită cu tablă, sat Podriga, com. Drăguseni	1972	245.789,41	Domeniul public al Județului Botoșani conform H.C.J. nr. / . .2012
7	1.6.8.	Ghenă gunoi	Construcție blocuri beton, sat Podriga, com. Drăguseni	1996	0,26	Domeniul public al Județului Botoșani conform H.C.J. nr. / . .2012

8	1.6.8.	Beci cu magazie	Construcție din piatră și beton, sat Podriga, com. Drăguseni	1972	50,00	Domeniul public al Județului Botosani conform H.C.J. nr. / . .2012 .
9	1.6.3.2.	Împrejmuire exterioară	Construit din plăci beton și sârmă, sat. Podriga, com. Drăguseni	1994	10.246,38	Domeniul public al Județului Botosani conform H.C.J. nr. / . .2012
10	1.8.8.	Stație de epurare a apelor uzate	Construit din module sat. Podriga, com. Drăguseni	2008	200.000,00	Domeniul public al Județului Botosani conform H.C.J. nr. / . .2012
11	1.8.7.	Rețea canalizare menajeră exterioară	Construit din țevi PVC sat. Podriga, com. Drăguseni	2011	344.335,31	Domeniul public al Județului Botosani conform H.C.J. nr. / . .2012
12	1.8.15.	Separator grăsimi	Fabricat din polietilenă debit 31/s sat. Podriga, com. Drăguseni	2011	10.921,00	Domeniul public al Județului Botosani conform H.C.J. nr. / . .2012
					2.337.435,79	

PREȘEDINTE,
Mihai Țăbuleac



CONTRASEMNEAZĂ:
SECRETAR AL JUDEȚULUI
Marcel – Stelică Bejenariu

