



ROMÂNIA

CONSILIUL JUDEȚEAN BOTOȘANI

Piața Revoluției 1-3, Tel.0231-514712, 514713, 514714; Fax 0231-515020; e-mail: consiliu@cjbotosani.ro

HOTĂRÂRE

privind preluarea în domeniul public al județului Botoșani și darea în administrarea Muzeului Județean Botoșani, respectiv a Direcției Generale de Asistență Socială și Protecția Copilului Botoșani a terenurilor în suprafață de 3.950 mp și 11.304 mp, situate în municipiul Dorohoi, str. Al. I. Cuza nr. 43 și str. George Enescu nr. 81, aferente Muzeului de Științele Naturii – Dorohoi și Muzeului Memorial George Enescu Dorohoi, respectiv a terenului în suprafață de 2682,67 mp, situat în municipiul Botoșani, str. Ion Pillat nr. 13 (fostă Gheorghe Doja nr. 13) aferent Centrului de Plasament pentru Copii cu Handicap Botoșani

CONSILIUL JUDEȚEAN BOTOȘANI, întrunit în ședință ordinară la data de 7 iunie 2007,

urmare adreselor nr.776 din 23.05.2007 și nr. 11181 din 08.05.2007 ale Muzeului Județean Botoșani, respectiv Primăriei Municipiului Botoșani,

având în vedere Raportul de specialitate comun al Direcției Informatică și Administrarea Patrimoniului, Direcției Buget – Finanțe și Direcției Juridică, Administrație Publică Locală prin care se propune preluarea în domeniul public al județului Botoșani și darea în administrarea Muzeului Județean Botoșani, respectiv a Direcției Generale de Asistență Socială și Protecția Copilului Botoșani a terenurilor în suprafață de 3.950 mp și 11.304 mp, situate în municipiul Dorohoi, str. Al. I. Cuza nr. 43 și str. George Enescu nr. 81, aferente Muzeului de Științele Naturii – Dorohoi și Muzeului Memorial George Enescu Dorohoi, respectiv a terenului în suprafață de 2682,67 mp, situat în municipiul Botoșani, str. Ion Pillat nr. 13 (fostă Gheorghe Doja nr. 13) aferent Centrului de Plasament pentru Copii cu Handicap Botoșani,

analizând Expunerea de motive a Președintelui Consiliului Județean Botoșani,

văzând Rapoartele de avizare ale Comisiilor:


- pentru administrație publică locală, juridică, apărarea ordinii publice, respectarea drepturilor și libertăților cetățenilor, relațiile cu aceștia și protecția socială;
- de studii, prognoze economico-sociale, buget, finanțe, administrarea domeniului public și privat al județului și agricultură;
- de organizare și dezvoltare urbanistică, realizarea lucrărilor publice, ecologie, protecția mediului, conservarea monumentelor istorice și de arhitectură;
- pentru servicii publice și comerț;
- pentru activități științifice, învățământ, sănătate, cultură, pentru românii din exterior, activități sportive, de agrement și culte religioase,

în baza prevederilor art. 3 alin. 3 din Legea nr. 213/1998 privind proprietatea publică și regimul juridic al acesteia, cu modificările ulterioare, ale art. IV din Anexa la Hotărârea Guvernului nr. 548/1999, ale art. 91 alin. (1) lit. c) din Legea nr.215/2001 a administrației publice locale, republicată,

în temeiul art.97 din Legea nr. 215/2001 a administrației publice locale, republicată,

hotărăște:

Art.1. Aprobă preluarea în domeniul public al județului Botoșani și darea în administrarea Muzeului Județean Botoșani, respectiv a Direcției Generale de Asistență Socială și Protecția Copilului Botoșani a terenurilor în suprafață de 3.950 mp și 11.304 mp, situate în



ROMÂNIA

CONSILIUL JUDEȚEAN BOTOȘANI

Piața Revoluției 1-3, Tel.0231-514712, 514713, 514714; Fax 0231-515020; e-mail: consiliu@cjbotosani.ro

municipiul Dorohoi, str. Al. I. Cuza nr. 43 și str. George Enescu nr. 81, aferente Muzeului de Științele Naturii – Dorohoi și Muzeului Memorial George Enescu Dorohoi, respectiv a terenului în suprafață de 2682,67 mp, situat în municipiul Botoșani, str. Ion Pillat nr. 13 (fostă Gheorghe Doja nr. 13) aferent Centrului de Plasament pentru Copii cu Handicap Botoșani, identificate conform anexelor nr.1, 2, 3 și 4 care fac parte integrantă din prezenta hotărâre.

Art. 2. Se completează corespunzător inventarul bunurilor care aparțin domeniului public al județului Botoșani, însușit prin Hotărârea Consiliului Județean Botoșani nr. 60 din 26 august 2002, modificat și completat prin Hotărârea Consiliului Județean Botoșani nr. 101 din 29 octombrie 2003.

Art. 3. Președintele Consiliului Județean Botoșani asigură aducerea la îndeplinire a prezentei hotărâri prin direcțiile din cadrul aparatului de specialitate și Muzeul Județean Botoșani, respectiv Direcția Generală de Asistență Socială și Protecția Copilului Botoșani.

PREȘEDINTE
Constantin Comac

CONTRASEMNEAZĂ:
SECRETAR AL JUDEȚULUI,
Marcel – Stelică Bejenariu

Botoșani,
Nr. 48 din 07.06. 2007

LISTA


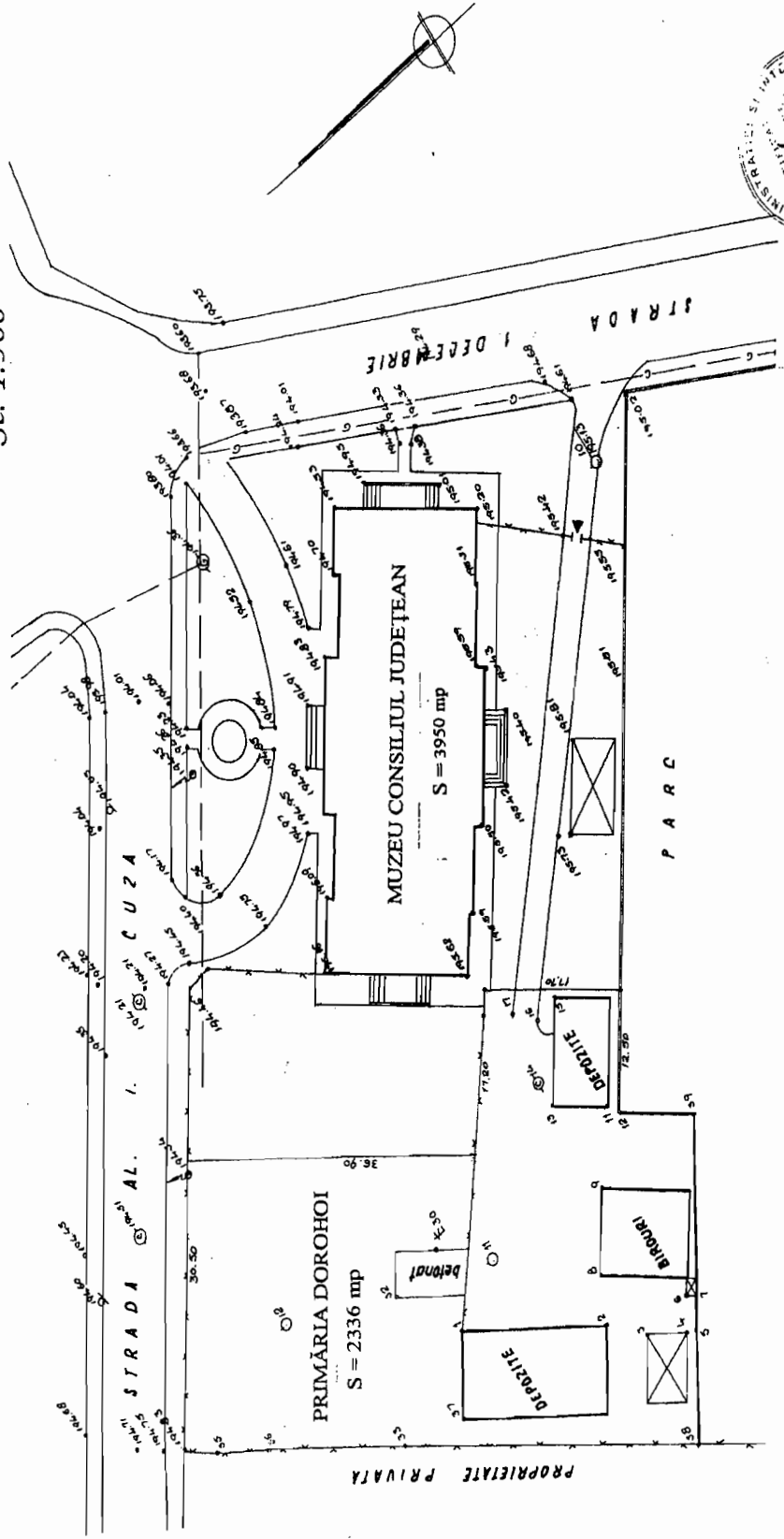
terenurilor preluate în domeniul public al județului Botoșani, administrate de unități subordonate

Nr.crt.	Codul de clasificare	Denumirea bunului	Elemente de identificare	Anul dobândirii sau dării în folosință	Valoarea de inventar	Situația juridică actuală
A. Muzeul Județean Botoșani						
1	0.1.	Teren aferent Muzeului de Științele Naturii Dorohoi în suprafață de 3950 mp	Str. Al. I. Cuza nr. 43, Dorohoi	1978	130.177	Domeniu public
2	0.1.	Teren aferent Muzeului Memorial "George Enescu" Dorohoi în suprafață de 11.304 mp (curte + livadă)	Str. George Enescu nr. 81, Dorohoi	1987	372.538	Domeniu public
TOTAL					502.715	
B. Direcția Generală de Asistență Socială și Protecția Copilului Botoșani						
1	0.1.	Teren aferent Centrului de Plasament pentru Copii cu Handicap Botoșani în suprafață de 2682,67 mp	Str. Ion Pillat nr. 13 (fostă Gheorghe Doja nr. 13), Botoșani	2007		Domeniu public
TOTAL						

PREȘEDINTE
Constantin 

Contrasemnează:
SECRETAR AL JUDEȚULUI,
Marcel - Stelică Bejenariu 

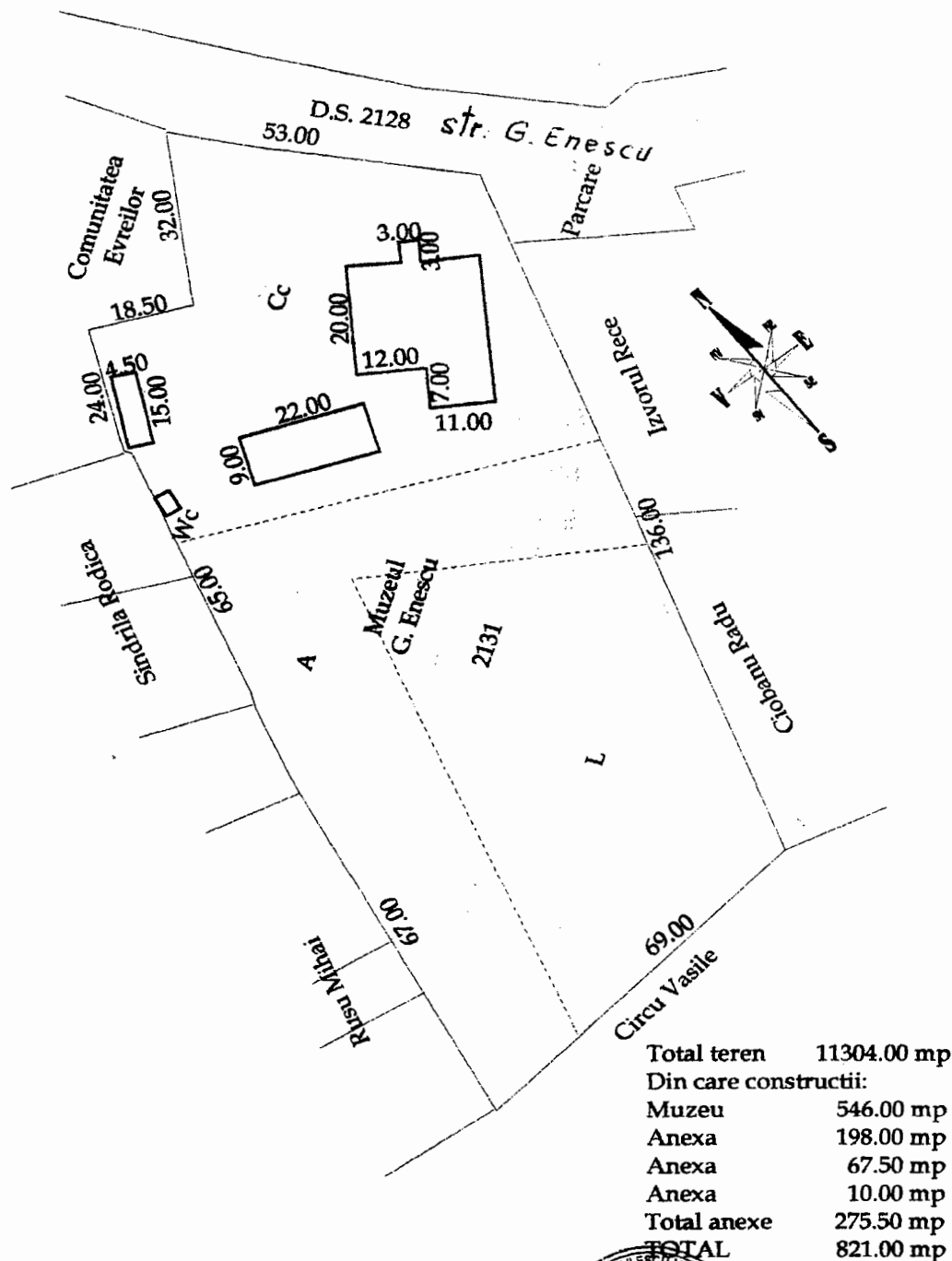
Plan de amplasament si delimitare a bunului imobil
Sc. 1:500



PREȘEDINTE
Constantin Coțac

CONTRASEMNEAZĂ:
SECRETAR AL JUDEȚULUI
Marcel – Steliță Bejenariu

Plan de amplasament
Scara 1:1000
Muzeul G. Enescu

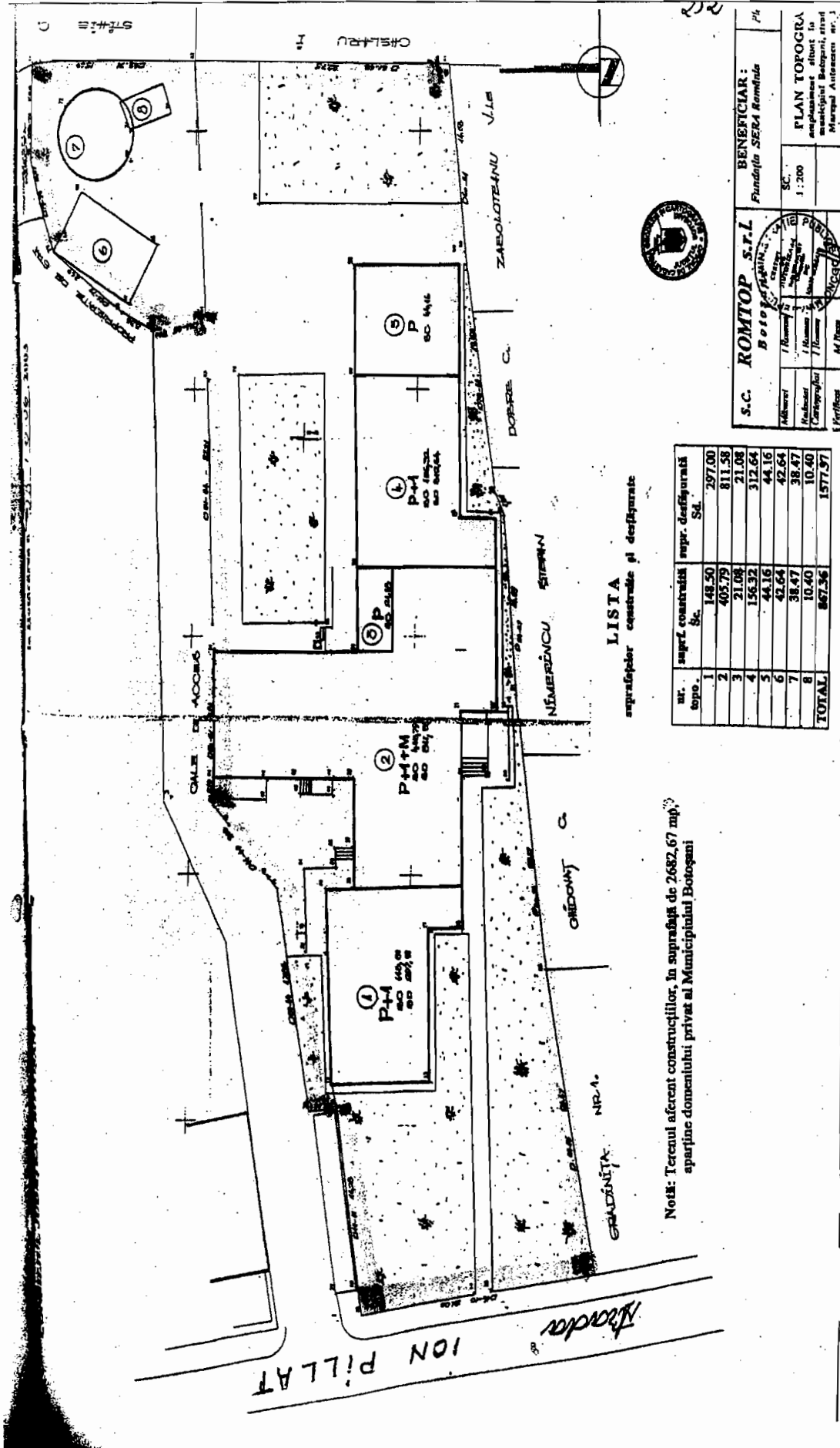


Total teren	11304.00 mp
Din care constructii:	
Muzeu	546.00 mp
Anexa	198.00 mp
Anexa	67.50 mp
Anexa	10.00 mp
Total anexe	275.50 mp
TOTAL	821.00 mp



PREȘEDINTE,
Constantin Conțac

Contrasemnează:
SECRETAR AL JUDEȚULUI,
Marcel-Stelică Bejenariu



LISTA
suprafețelor construite și desființate

Notă: Terecul aferent construcțiilor, în suprafață de 2682,67 mp, aparține domeniului privat al Municipiului Botoșani

nr. topo.	supr. construită Sc.	supr. desființată Sc.
1	148,50	297,00
2	405,79	811,58
3	21,08	21,08
4	156,32	312,64
5	44,16	44,16
6	42,64	42,64
7	38,47	38,47
8	10,40	10,40
TOTAL	867,56	1577,97



S.C. **ROMTOP S.R.L.** BENEFICIAR:
Fundatiia SERA Româna P4

SC. 1:200

PLAN TOPOGRA
englemă, raport, nr. 1
Municipal Alinașeni nr. 1

PREȘEDINTE
Constantin Conțac

CONTRASEMNEAZĂ:
SECRETAR AL JUDEȚULUI
Marcel - Stelica Bejenariu