



ROMÂNIA

JUDEȚUL BOTOȘANI

CONSILIUL JUDEȚEAN

Botoșani, Piața Revoluției 1-3, Cod postal: 710236, Tel: +40 231 514712, +40 231 514713, +40 231 514714;
Fax: +40 231 514715, +40 231 515020, +40 231 536155, +40 231 529220; Web: www.cjbotosani.ro; E-mail: consiliu@cjbotosani.ro

HOTĂRÂRE

privind trecerea unor bunuri din domeniul public al Județului Botoșani și din administrarea Consiliului Județean Botoșani în domeniul public al Comunei Rădăuți Prut, al Comunei Vîrfu Cîmpului, respectiv al Comunei Vlăsinești și în administrarea Consiliului Local al Comunei Rădăuți Prut, al Comunei Vîrfu Cîmpului, respectiv al Comunei Vlăsinești

CONSILIUL JUDEȚEAN BOTOȘANI, întrunit în ședință ordinară la data de 30.07.2014,

urmare a Hotărârii Consiliului Local al Comunei Rădăuți Prut nr. 19 din 18.06.2014, a Hotărârii Consiliului Local al Comunei Vîrfu Cîmpului nr. 30 din 20.06.2014, respectiv a Hotărârii Consiliului Local al Comunei Vlăsinești nr. 28 din 30.06.2014, înregistrate la Consiliul Județean Botoșani cu 11193 din 23.06.2014, nr. 11192 din 23.06.2014, respectiv nr. 12071 din 03.07.2014 prin care se aprobă solicitarea de preluare a bunurilor „Teren”, situate în extravilanul Comunei Rădăuți Prut, în extravilanul Comunei Vîrfu Cîmpului, respectiv extravilanul Comunei Vlăsinești, în domeniul public al unităților administrativ teritoriale Rădăuți Prut, Vîrfu Cîmpului, respectiv Vlăsinești și în administrarea Consiliului Local al Comunei Rădăuți Prut, al Comunei Vîrfu Cîmpului, respectiv al Comunei Vlăsinești, aflate în domeniul public al Județului Botoșani și în administrarea Consiliului Județean Botoșani,

analizând Expunerea de motive a Vicepreședinților Consiliului Județean Botoșani prin care se propune trecerea bunurilor „Teren”, situate în extravilanul Comunei Rădăuți Prut, în extravilanul Comunei Vîrfu Cîmpului, respectiv extravilanul Comunei Vlăsinești, din domeniul public al Județului Botoșani și din administrarea Consiliului Județean Botoșani în domeniul public al Comunei Rădăuți Prut, al Comunei Vîrfu Cîmpului, respectiv al Comunei Vlăsinești, și în administrarea Consiliului Local al Comunei Rădăuți Prut, al Comunei Vîrfu Cîmpului, respectiv al Comunei Vlăsinești,

având în vedere Raportul de specialitate comun al Direcțiilor Administrarea Patrimoniului; Buget – Finanțe; Juridică, Administrație Publică Locală,

văzând Rapoartele de avizare ale Comisiilor:

- pentru activități economice, buget, finanțe, administrarea domeniului public și privat al județului, servicii publice și agricultură;
- pentru amenajarea teritoriului și urbanism, lucrări publice, monumente istorice și arhitectură, protecția mediului și turism,
- pentru administrație publică locală, juridică, disciplină, apărarea ordinii publice, respectarea drepturilor și libertăților cetățenilor, cooperare și parteneriate,

în conformitate cu prevederile art. 9 din Legea 213/1998 privind proprietatea publică, cu modificările ulterioare și art. 867, art. 868 din Codul Civil,

în temeiul art.10, art. 91 alin. (1) lit. c) și art.97 alin. (1) din Legea administrației publice locale nr.215/2001, republicată, cu modificările ulterioare,

hotărăște:

Art. 1 Se aprobă trecerea bunului „Teren” în suprafață de 117.937,00 mp, cu o valoare de inventar de 40.945,29 lei, situat în extravilanul Comunei Rădăuți Prut, din domeniul public al Județului Botoșani și din administrarea Consiliului Județean Botoșani în domeniul public al Comunei Rădăuți Prut și în administrarea Consiliului Local al Comunei Rădăuți Prut, identificat conform anexelor nr. 1 și 2, care fac parte integrantă din prezenta hotărâre.

Art. 2 Se aprobă trecerea bunului „Teren” în suprafață de 12,42 ha, cu o valoare de inventar de 42.878,87 lei, situat în extravilanul Comunei Vîrfu Cîmpului, din domeniul public al Județului Botoșani și din administrarea Consiliului Județean Botoșani în domeniul public al Comunei Vîrfu Cîmpului și în administrarea Consiliului Local al Comunei Vîrfu Cîmpului, identificat conform anexelor nr. 3 și 4, care fac parte integrantă din prezenta hotărâre.

Art. 3 Se aprobă trecerea bunului „Teren” în suprafață de 223.627,00 mp, cu o valoare de inventar de 295.757,50 lei, situat în extravilanul Comunei Vlăsinești, din domeniul public al Județului Botoșani și din administrarea Consiliului Județean Botoșani în domeniul public al Comunei Vlăsinești și în administrarea Consiliului Local al Comunei Vlăsinești, identificat conform anexelor nr. 5 și 6, care fac parte integrantă din prezenta hotărâre.

Art. 4. Predarea – primirea bunurilor imobile prevăzute la art. 1, art. 2 și art. 3 se va face prin protocol încheiat între comisiile desemnate de conducătorii instituțiilor interesate, respectiv Consiliul Județean Botoșani și Primăria Comunei Rădăuți Prut, Primăria Comunei Vîrfu Cîmpului, respectiv Primăria Comunei Vlăsinești, în termen de 30 de zile de la data intrării în vigoare a prezentei hotărâri.

Art. 5. (1) La Hotărârea Consiliului Județean Botoșani nr. 39 din 27.03.2014, cu modificările și completările ulterioare, pozițiile nr. 5, 6 și 7 din Anexa nr. 1 se abrogă.

(2) Modificările survenite la inventarul domeniului public al Județului Botoșani, aprobate prin prezenta hotărâre, vor fi transmise Guvernului, pentru modificarea și completarea Hotărârii Guvernului nr.971/2002 privind atestarea domeniului public al Județului Botoșani, precum și al municipiilor, orașelor și comunelor din județul Botoșani.

Art. 6. Președintele Consiliului Județean Botoșani asigură ducerea la îndeplinire a prezentei hotărâri prin direcțiile din cadrul aparatului de specialitate.

PREȘEDINTE,
Florin Turcanu



CONTRASEMNEAZĂ:
SECRETAR AL JUDEȚULUI,
Marcel – Stelică Bejenariu



Botoșani,
Nr. 83 /30.07.2014

CONSILIUL JUDEȚEAN BOTOȘANI

Anexa nr. 1

La Hot. nr. 33 /30.07.2014

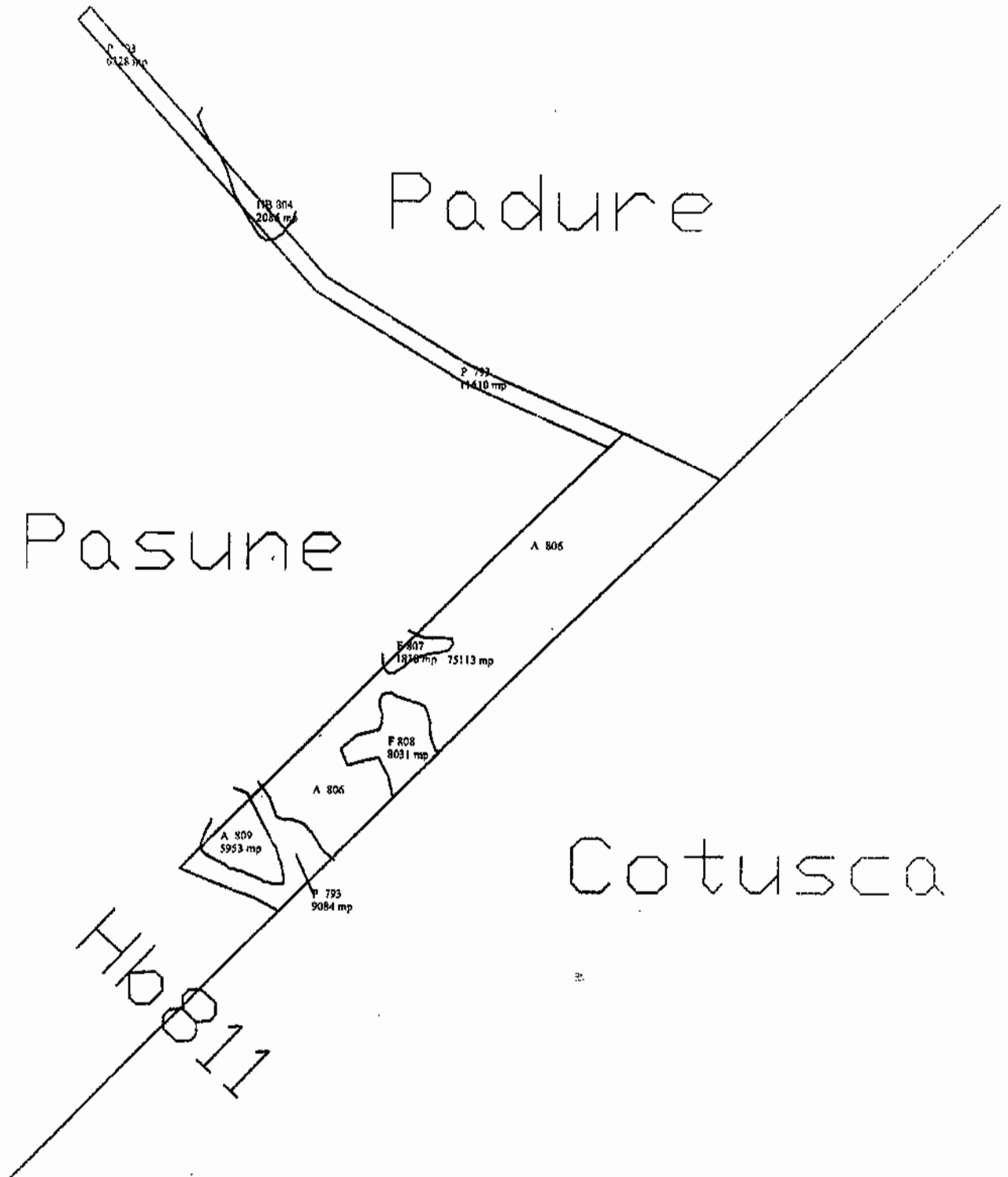
DATE DE IDENTIFICARE
ale bunului care se transmite din domeniul public al Județului Botoșani și din administrarea
Consiliului Județean Botoșani în domeniul public al Comunei Rădăuți Prut și în administrarea
Consiliului Local al Comunei Rădăuți Prut

Nr.crt.	Codul de clasificare	Denumirea bunului	Elemente de identificare	Anul dobândirii sau dării în folosință	Valoarea de inventar	Valoarea de inventar actualizată	Situația juridică actuală. Denumire act proprietate sau alte acte doveditoare
1	0.1.	Teren	Situat în localitatea Rădăuți Prut, comuna Rădăuți Prut Suprafața: 17.937 mp din care: - P.C. nr. 793 P – 6328 mp - P.C. nr. 793 P – 11.610 mp, - P.C. nr. 806 A – 75.113 mp - P.C. nr. 807 F – 1.818 mp - P.C. nr. 808 F – 8.031 mp - P.C. nr. 809 A – 5.953 mp - P.C. nr. 793 P – 9.084 mp	2011	39,014.09	40.945.29	Domeniul public al Județului Botoșani conform H.C.J. nr. 39/27.03.2014
TOTAL					39,014.09	40.945.29	

PREȘEDINTE,

Florin Turcănu

CONTRASEMNEAZĂ:
SECRETAR AL JUDEȚULUI,
Marcel – Steiță Bejenariu



PRESEDINTE,
Florin Turcanu

Contrasemnează:
SECRETAR AL JUDEȚULUI
Marcel – Stelică Bejenaria

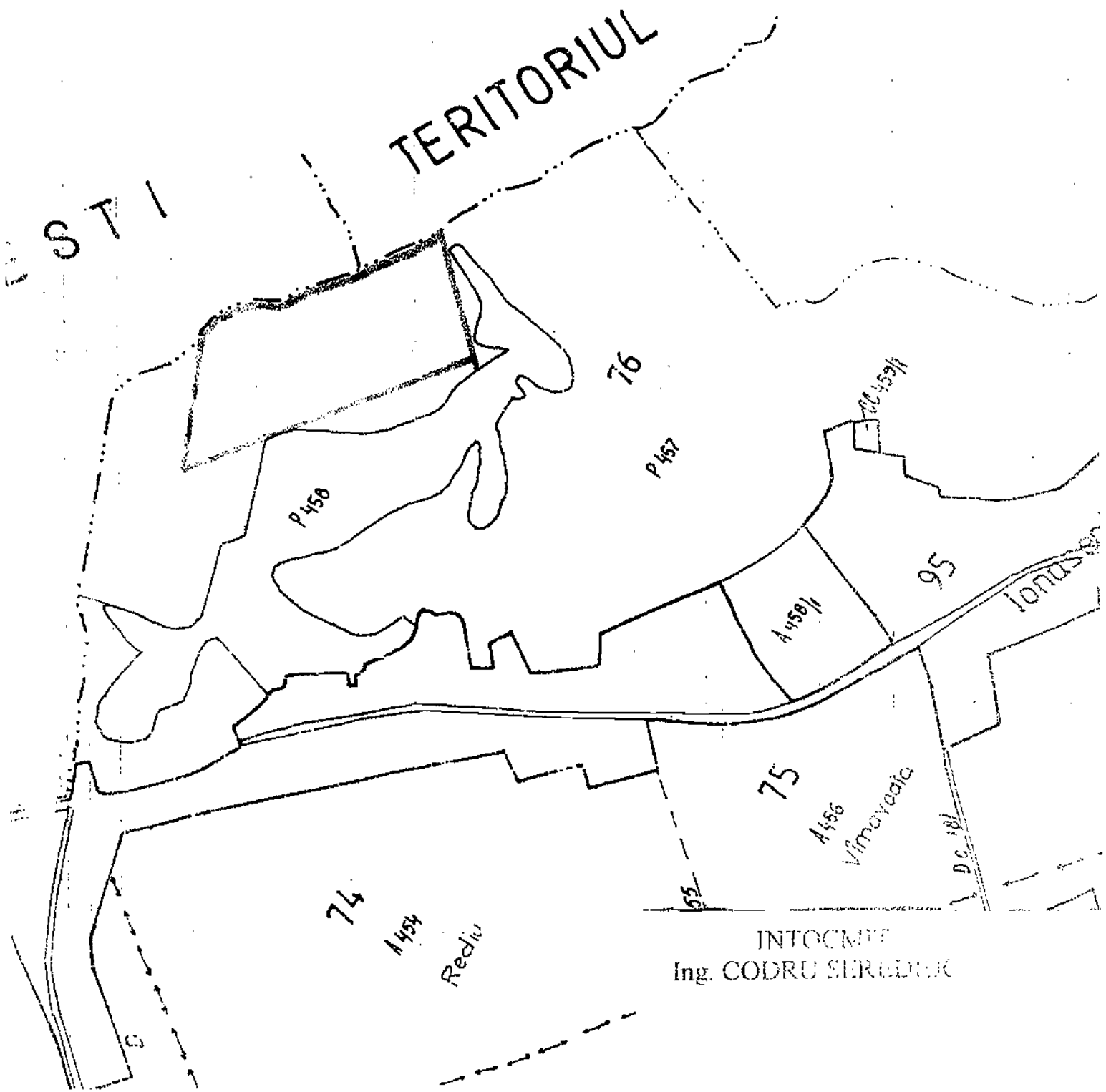
DATE DE IDENTIFICARE
ale bunului care se transmite din domeniul public al Județului Botoșani și din administrarea
Consiliului Județean Botoșani în domeniul public al Comunei Virfu Cîmpului și în administrarea
Consiliului Local al Comunei Virfu Cîmpului

Nr.crt.	Codul de clasificare	Denumirea bunului	Elemente de identificare	Anul dobândirii sau dării în folosință	Valoarea de inventar	Valoarea de inventar actualizată	Situația juridică actuală. Denumire act proprietate sau alte acte doveditoare
1	0.1.	Teren	Situat în localitatea Ionășeni, comuna Virfu Cîmpului Suprafața: 12,42 ha din care: - P.C. Ps 457 : 12,42 ha	2011	35,031.76	4287687	Domeniul public al Județului Botoșani conform H.C.J. nr. 39/27.03.2014
TOTAL					35,031.76	4287687	

PREȘEDINTE,

Florin Turcanu

CONTRASEMNEAZĂ:
 SECRETAR AL JUDEȚULUI
 Marcel – Stelică Bejenariu



PREȘEDINTE,
Florin Țurcanu

Contrasemnează:
SECRETAR AL JUDEȚULUI
Marcel – Steliță Bejenariu

DATE DE IDENTIFICARE

ale bunului care se transmite din domeniul public al Județului Botoșani și din administrarea Consiliului Județean Botoșani în domeniul public al Comunei Vlăsinești și în administrarea Consiliului Local al Comunei Vlăsinești

Nr.crt.	Codul de clasificare	Denumirea bunului	Elemente de identificare	Anul dobândirii sau dării în folosință	Valoarea de inventar	Valoarea de inventar actualizată	Situația juridică actuală. Denumire act proprietate sau alte acte doveditoare
1	0.1.	Teren	Vlăsinești Suprafața: 223.627 mp din care: - P.C. nr. 60 – 3.231 mp - P.C. nr. 61 – 956 mp - P.C. nr. 62 – 1.597 mp - P.C. nr. 63 – 870 mp - P.C. nr. 64 – 1.995 mp - P.C. nr. 65 – 1.280 mp - P.C. nr. 66 – 2.435 mp - P.C. nr. 67 – 5.561 mp - P.C. nr. 69 – 6.988 mp - P.C. nr. 70 – 1.520 mp - P.C. nr. 71 – 749 mp - P.C. nr. 73 – 2.994 mp - P.C. nr. 75 – 607 mp - P.C. nr. 55 – 192.844 mp	2011	281,808.00	295.757,50	Domeniul public al Județului Botoșani conform H.C.J. nr. 39/27.03.2014
TOTAL					281,808.00	295.757,50	

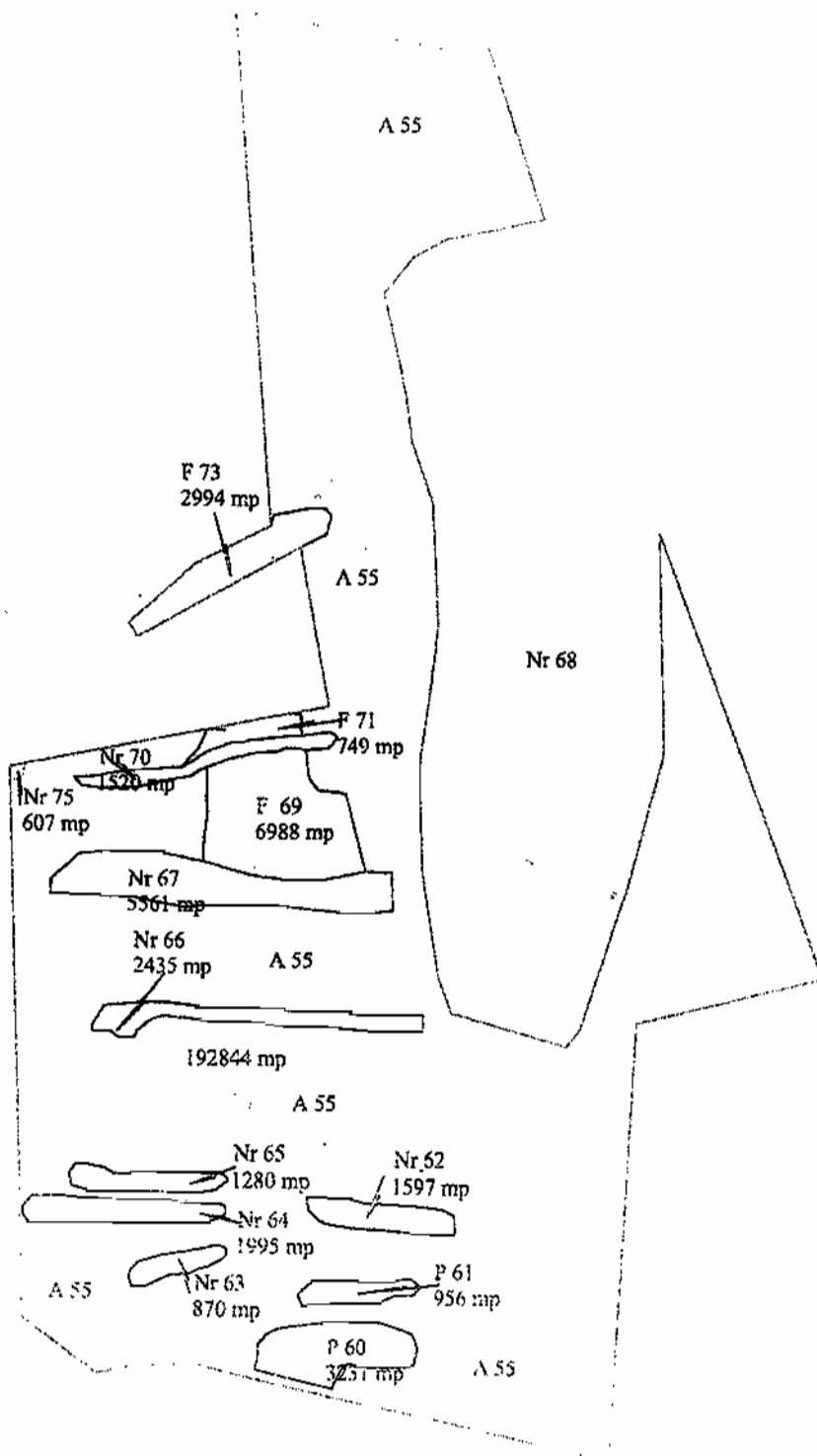
PREȘEDINTE,

Florin Țurcanu

CONTRASEMNEAZĂ:

SECRETAR AL JUDEȚULUI,

Marcel – Stefică Bejenariu



- P 60 3231 mp
- P 61 956 mp
- N62 1597 mp
- N63 870 mp
- N64 1995 mp
- N65 1280 mp
- N66 2435 mp
- N67 5561 mp
- F69 6988 mp
- N70 1520 mp
- F71 749 mp
- F73 2994 mp
- N75 607 mp
- A55 19284 mp

TOTAL 223627 mp

PREȘEDINTE,
Florin Turcanu

Contrasemnează:
SECRETAR AL JUDEȚULUI
Marcel – Stelica Bejenariu