

ROMÂNIA

JUDEȚUL BOTOȘANI

CONSILIUL JUDEȚEAN

Botoșani, Piața Revoluției 1-3, Cod postal: 710236, Tel: +40 231 514712, +40 231 514713, +40 231 514714;
Fax: +40 231 514715, +40 231 515020, +40 231 536155, +40 231 529220; Web: www.cjbotosani.ro; E-mail: consiliu@cjbotosani.ro

HOTĂRÂRE

privind aprobarea modificării și completării H.C.J. nr. 150/27.10.2016 privind aprobarea modificării și completării inventarelor bunurilor aparținând domeniului public al județului Botoșani, aflate în administrarea Direcției Județeană de Drumuri și Poduri Botoșani, a Consiliului Local al Municipiului Dorohoi, a Consiliului Local al Municipiului Botoșani, a Consiliului Local al Orașului Bucecea, a Consiliului Local al Orașului Flămânzi, a Consiliului Local al Orașului Ștefănești, a Memorialului Ipotești- Centrul Național de Studii "Mihai Eminescu", a celor aflate în concesiunea S.C. Nova Apaserv S.A. Botoșani, precum și aprobarea înscrierii unor bunuri în domeniul public al Județului Botoșani și darea în administrarea Direcției Județeană de Drumuri și Poduri Botoșani

Consiliul Județean Botoșani, întrunit în ședință ordinară la data de 29.06.2017, **urmare** a Referatului Comisiei specială pentru întocmirea și modificarea inventarului bunurilor care alcătuiesc domeniul public al județului Botoșani, înregistrat la Consiliul Județean Botoșani cu nr. 9288/21.06.2017,

analizând Expunerea de motive a Președintelui Consiliului Județean Botoșani, prin care se propune aprobarea modificării și completării H.C.J. nr. 150/27.10.2016 privind aprobarea modificării și completării inventarelor bunurilor aparținând domeniului public al județului Botoșani, aflate în administrarea Direcției Județeană de Drumuri și Poduri Botoșani, a Consiliului Local al Municipiului Dorohoi, a Consiliului Local al Municipiului Botoșani, a consiliului Local al Orașului Bucecea, a Consiliului Local al Orașului Flămânzi, a Consiliului Local al Orașului Ștefănești, a Memorialului Ipotești- Centrul Național de Studii "Mihai Eminescu", a celor aflate în concesiunea S.C. Nova Apaserv S.A. Botoșani, precum și aprobarea înscrierii unor bunuri în domeniul public al Județului Botoșani și darea în administrarea Direcției Județeană de Drumuri și Poduri Botoșani,

având în vedere Raportul de specialitate comun al Direcției Administrarea Patrimoniului, Direcției Buget – Finanțe și Direcției Juridică, Administrație Publică Locală,

văzând Rapoartele de avizare ale Comisiilor:

- pentru activități economice, buget, finanțe, administrarea domeniului public și privat al județului, servicii publice și agricultură;
- pentru administrație publică locală, juridică, disciplină, apărarea ordinii publice, respectarea drepturilor și libertăților cetățenilor, cooperare și parteneriate,

în baza prevederilor art. 21 alin (1), art. 22 din Legea 213/1998 privind bunurile proprietate publică, cu modificările ulterioare,

în temeiul art. 91 alin. (1) lit. f) și art. 97 alin. (1) din Legea administrației publice locale nr. 215/2001, republicată, cu modificările ulterioare,

h o t ă r ă ș t e:

Art. 1 Se aprobă modificarea și completarea datelor cuprinse la unele poziții din art. 1 al H.C.J. nr. 150/27.10.2016 prin care s-a aprobat modificarea denumirii, respectiv a elementelor de identificare ale unor bunuri cuprinse în Anexa nr. 3, "Inventarul bunurilor care aparțin domeniului public al Județului Botoșani, aflate în administrarea Direcției Județeană de Drumuri și Poduri Botoșani", la Hotărârea Consiliului Județean Botoșani nr. 101/29.07.2016, după cum urmează:



- poziția 18), Pod Pârâu Tulburea, coloana 3) va avea următorul cuprins: "POD Râul Cordun (Tulburea)", iar coloana 4) va avea următorul cuprins: "DJ 282B, Km 50+750 – Flămânzi, parcela cadastrală HC93, L pod=20 m, S teren aferentă pod= 32 mp, S construită culee pod= 20 mp, Suprafața desfășurată pod =173 mp, din zidărie";

- poziția 22), Pod Râu Jijia, coloana 4) va avea următorul cuprins: "DJ 296, km 26+187 – Ungureni, parcela cadastrală HC371, L pod=42 m, S teren aferentă pod=84 mp, S construită culee pod=44 mp, Suprafața desfășurată pod =427 mp, din beton armat";
- poziția 24), Pod Pârâu Sitna, coloana 4) va avea următorul cuprins: "DJ 296, Km 3+844 – Cișmea (Botoșani), parcela cadastrală HC57, L pod=30 m, S teren aferentă pod=37 mp, S construită culee pod=19 mp, Suprafața desfășurată pod =281 mp, din beton armat";
- poziția 25), Pod Pârâu Bașeu, coloana 4) va avea următorul cuprins: "DJ 294 C, Km 12+180 – Hănești, parcela cadastrală HR439, L pod= 42m, S teren aferentă pod= 68 mp, S construită culee pod=43 mp, Suprafața desfășurată pod =426 mp, din zidărie";
- poziția 26), Pod Pârâu Volovăț, coloana 4) va avea următorul cuprins: "DJ 294 C, Km 0+138 – Manoleasa, parcela cadastrală HC430, L pod= 38m, S teren aferentă pod =49 mp, S construită culee pod= 21 mp, Suprafața desfășurată pod =387 mp, din beton armat";
- poziția 29), Pod Pârâu Bașeu, coloana 4) va avea următorul cuprins: "DJ 293, Km 20+326 – Havârna, parcela cadastrală HR86, L pod= 46m, S teren aferentă pod= 91 mp, S construită culee pod=41 mp, Suprafața desfășurată pod =471 mp, din beton armat";
- poziția 30), Pod Pârâu Podriga, coloana 4) va avea următorul cuprins: "DJ 293, Km 26+547 – Mileanca, parcela cadastrală HR69, L pod = 28m, S teren aferentă pod= 43 mp, S construită culee pod=21 mp, Suprafața desfășurată pod =290 mp, din beton armat";
- poziția 35), Pod Pârâu Sihăstrie, coloana 3) va avea următorul cuprins: "POD Râul Sihăstria", iar coloana 4) va avea următorul cuprins: "DJ 208H, Km 25+049 – Vorona, parcela cadastrală HC657, L pod= 22m, S teren aferentă pod= 48 mp, S construită culee pod=20 mp, Suprafața desfășurată pod =223 mp, din beton armat";
- poziția 36), Pod Pârâu Horodiuca, coloana 3) va avea următorul cuprins: "POD Râul Horoghiuca", iar coloana 4) va avea următorul cuprins: "DJ 208H, Km 35+595 – Pădureni(Coșula), parcela cadastrală HC196, L pod= 30 m, S teren aferentă pod= 33 mp, S construită culee pod= 21 mp, Suprafața desfășurată pod = 303 mp, din beton armat";
- poziția 39), Podeț scurgere Pârâu Porcăreasa, coloana 3) va avea următorul cuprins: "POD Râul Porcăreasa", iar coloana 4) va avea următorul cuprins: "DJ 296, Km 14+715 – Roma, parcela cadastrală HC108, L pod= 12m, S teren aferentă pod=47 mp, S construită culee pod=23 mp, Suprafața desfășurată pod = 123 mp, din beton armat";
- poziția 75), DRUM JUDEȚEAN DJ 208T, coloana 4) va avea următorul cuprins: "Limita Jud. Suceava – (DN29C) Călinești, între pozițiile kilometrice "16+018 – 19+880", L=3,862 km, împietruit, S=41.813 mp, parcelele cadastrale: DJ254-0,2100 ha, DE256-0,0629 ha, DE192-0,4600 ha, DE201-0,1600 ha, DE216-0,4100 ha, DE216/1-0,1500 ha, DE202-0,1550 ha, DE198-0,1050 ha, DE190-0,1833 ha, DS136-0,3713 ha, DE181-0,4900 ha, DE182-0,3257 ha, DE180-0,2472 ha, DS43 – 0,8509 ha - Bucecea".


Art.2 Se aprobă modificarea și completarea elementelor de identificare ale unor bunuri cuprinse în Anexa la H.C.J. nr. 150/27.10.2016, reprezentând Completări la inventarul bunurilor aparținând domeniului public al Județului Botoșani aflate în administrarea Direcției Județeană de Drumuri și Poduri Botoșani, conform Anexei care face parte integrantă din prezenta hotărâre.

Art. 3 Președintele Consiliului Județean Botoșani asigură ducerea la îndeplinire a prezentei hotărâri prin direcțiile din cadrul aparatului de specialitate.

PREȘEDINTE,
Costică Macaleți

CONTRASEMNEAZĂ:
SECRETAR AL JUDEȚULUI,
Marcel Stelică Bejenariu



Botoșani,
Nr. 85 / 29.06.2017


**Modificări și completări ale Anexei la H.C.J. nr. 150/27.10.2016 reprezentând Completări la inventarul
bunurilor aparținând domeniului public al Județului Botoșani aflate în administrarea
Direcției Județeană de Drumuri și Poduri Botoșani**

Nr.crt. Anexa la H.C.J. nr. 150/2016	Nr. crt. Inventar Anexa nr. 3	Codul de clasificare	Denumirea bunului	Elemente de identificare	Anul dobândirii sau dării în folosință	Valoarea de inventar	Situația juridică actuală. Denumire act proprietate sau alte acte doveditoare
1	133	1.3.17.2	Poduț Pârâul Sărata (Borolea)	DJ 294C, km 5+708 - Hănești, parcela cadastrală HS72, L pod=13 m, S teren aferentă pod=21 mp, S construită culee= 21 mp, S desfășurată pod= 134 mp, din zidărie			Domeniul public al Județului Botosani conform H.C.J. nr.150/27.10.2016
2	134	1.3.17.2	Pod Pârâul Avrămeni	DJ 294C, km 10+257 - Hănești, parcela cadastrală HR364, L=25 m, S teren aferentă pod= 30 mp, S construită culee= 18 mp, Sdesfășurată pod= 229 mp, din zidărie			Domeniul public al Județului Botosani conform H.C.J. nr.150/27.10.2016
3	135	1.3.17.2	Poduț Pârâul Avrămeni	DJ 294, km 11+068 - Hănești, parcela cadastrală HR384, Lpod=5 m, S teren aferentă pod= 12 mp, S construită culee= 8 mp, S desfășurată pod= 39 mp, din zidărie			Domeniul public al Județului Botosani conform H.C.J. nr.150/27.10.2016
7	139	1.3.17.2	Poduț Râul Varnita	DJ 282B, km 50+155- Flămânzi, parcela cadastrală HC307, L pod= 11 m, S teren aferentă pod= 32 mp, S construită culee= 21 mp, S desfășurată pod= 115 mp, din zidărie			Domeniul public al Județului Botosani conform H.C.J. nr.150/27.10.2016
8	140	1.3.17.2	Poduț Râul Luizoiaia	DJ 296, km 1+031- Botoșani, parcela cadastrală HC237, Lpod= 6 m, S teren aferentă pod= 13 mp, S construită culee= 8 mp, S desfășurată pod= 47 mp, din beton			Domeniul public al Județului Botosani conform H.C.J. nr.150/27.10.2016
9	141	1.3.17.2	Pod Râul Siliștea	DJ 296, km 18+268 -Nicișeni, parcela cadastrală HC311, Lpod= 7 m, S teren aferentă= 16 mp, S construită culee= 9 mp, S desfășurată pod= 61 mp, din zidărie			Domeniul public al Județului Botosani conform H.C.J. nr.150/27.10.2016

10	142	1.3.17.2	Pod Râul Morişca	DJ 296, km 12+738 - Roma, parcela cadastrală HC141, Lpod= 12 m, S teren aferentă pod= 46 mp, S construită culee= 21 mp, S desfășurată pod= 126 mp, din zidărie			Domeniul public al Judetului Botosani conform H.C.J. nr.150/27.10.2016
14	146	1.3.17.2	Pod Râul Sihăstria	DJ 208H, km 20+428 - Vorona, parcela cadastrală HC550, Lpod=17 m, S teren aferentă pod= 31 mp, S construită culee= 20 mp, S desfășurată pod= 163 mp, din beton armat			Domeniul public al Judetului Botosani conform H.C.J. nr.150/27.10.2016
16	148	1.3.17.2	Pod Râul Horoghiuca	DJ 208H, km 34+146- Coșula, parcela cadastrală HC255, Lpod=24 m, S teren aferentă pod= 43 mp, S construită culee= 22 mp, S desfășurată pod= 255 mp, din beton armat			Domeniul public al Judetului Botosani conform H.C.J. nr.150/27.10.2016
17	149	1.3.17.2	Pod Râul Miletin	DJ 208H, km 36+472 - Coșula, parcela cadastrală HC67, Lpod= 17 m, S teren aferentă pod= 29 mp, S construită culee= 16 mp, S desfășurată pod= 135 mp, din beton			Domeniul public al Judetului Botosani conform H.C.J. nr.150/27.10.2016
18	150	1.3.17.2	Pod Râul Bahna	DJ 291K, km 2+910 -Lozna, parcela cadastrală HR1180, Lpod=17 m, S teren aferentă pod= 41 mp, S construită culee= 16 mp, S desfășurată pod= 136 mp, din beton armat			Domeniul public al Judetului Botosani conform H.C.J. nr.150/27.10.2016
19	151	1.3.17.2	Pod Râul Jijia	DJ 292A, km 0+464- Corlăteni, parcela cadastrală HR253, Lpod=43m, S teren aferentă pod= 42 mp, S construită culee= 79 mp, S desfășurată pod= 444 mp, din beton armat			Domeniul public al Judetului Botosani conform H.C.J. nr.150/27.10.2016
20	152	1.3.17.2	Pod Râul Paru	DJ 292A, km 0+950-Dimăcheni, parcela cadastrală DE882, Lpod=7 m, S teren aferentă pod= 12 mp, S construită culee= 10 mp, S desfășurată pod= 64 mp, din zidărie			Domeniul public al Judetului Botosani conform H.C.J. nr.150/27.10.2016,
30	162	1.3.17.2	Pod Râul Bodeasa	DJ 293 km 35+870 -Coțușca, parcela cadastrală HC30, L pod=15 m, S teren aferentă pod=32 mp, S construită culee= 12 mp, S desfășurată pod= 89 mp, din beton armat			Domeniul public al Judetului Botosani conform H.C.J. nr.150/27.10.2016
36	168	1.3.17.2	Pod Râul Podul Popii	DJ 291D km 15+093 -Cristinești, parcela cadastrală HC517, Lpod=8 m, S teren aferentă=15 mp, S construită culee= 8 mp, S desfășurată pod= 69 mp, din zidărie			Domeniul public al Judetului Botosani conform H.C.J. nr.150/27.10.2016

41	173	1.3.17.2	Pod Râul Ibăneasa	DJ 298 km 8+389 -Cordăreni, parcela cadastrală HC276, L pod=14 m, S teren aferentă pod=31 mp, S construită culee= 18 mp, S desfășurată pod= 122 mp, din zidărie			Domeniul public al Județului Botosani conform H.C.J. nr.150/27.10.2016
----	-----	----------	-------------------	---	--	--	--

PREȘEDINTE,
Costică Macaleși



CONTRASEMNEAZĂ:
SECRETAR AL JUDEȚULUI,
Marcel - Stelică Bejenariu