ROMÂNIA
JUDEȚUL BOTOȘANI
CONSILIUL JUDEȚEAN
Botoșani, Piața Revoluției 1-3, Cod postal: 710236, Tel: +40 231 514712, +40 231 514713, +40 231 514714;
Fax: +40 231 514715, +40 231 515020,+40 231 536155, +40 231 529220; Web: www.cjbotosani.ro; E-mail: consiliu@cjbotosani.ro

HOTĂRÂRE

privind aprobarea Protocoalelor de predare – preluare a unor terenuri din domeniul public sau privat al comunelor Vlăsinești, Rădăuți Prut, Vîrfu Cîmpului, respectiv domeniul privat al orașului Săveni și din administrarea consiliilor locale ale comunelor, respectiv orașului, în domeniul public al Județului Botoșani și administrarea Consiliului Județean Botoșani, în vederea compensării terenului ce urmează a fi scos din circuitul silvic, necesar lucrării de utilitate publică de interes județean *„Modernizare drum de acces către Lacul cu nuferi – Ipotești, în vederea includerii în circuitul turistic"*

Consiliul Județean Botoșani, întrunit în ședință ordinară la data de 22.12.2011,

urmare a Hotărârii Consiliului local al Comunei Vlăsinești nr. 51/23.09.2011, înregistrată la Consiliul Județean Botoșani cu nr. 14976/12.10.2011, a Hotărârii Consiliului local al Comunei Rădăuți Prut nr. 40/15.12.2011, înregistrată la Consiliul Județean Botoșani cu nr. 18709/16.12.2011, a Hotărârii Consiliului local al Orașului Săveni nr. 106/21.10.2011, înregistrată la Consiliul Județean Botoșani cu nr. 15976/25.10.2011 și a Hotărârii Consiliului local al Comunei Vîrfu Cîmpului nr. 57/23.11.2011, înregistrată la Consiliul Județean Botoșani cu nr. 17916/5.12.2011,

analizând Expunerea de motive a Președintelui Consiliului Județean Botoșani, prin care se propune aprobarea Protocoalelor de predare – preluare a unor terenuri din domeniul public sau privat al comunelor Vlăsinești, Rădăuți Prut, Vîrfu Cîmpului, respectiv domeniul privat al orașului Săveni și din administrarea consiliilor locale ale comunelor, respectiv orașului, în domeniul public al Județului Botoșani și administrarea Consiliului Județean Botoșani, în vederea compensării terenului ce urmează a fi scos din circuitul silvic, necesar lucrării de utilitate publică de interes județean *„Modernizare drum de acces către Lacul cu nuferi – Ipotești, în vederea includerii în circuitul turistic"*,

având în vedere Raportul de specialitate comun al Direcțiilor Administrarea Patrimoniului, Buget – Finanțe și Juridică, Administrație Publică Locală,

văzând Rapoartele de avizare ale Comisiilor de specialitate ale Consiliului Județean Botoșani,

în conformitate cu prevederile art. 9 din Legea nr. 213/1998 privind bunurile proprietate publică, cu modificările ulterioare,

în temeiul art. 10, art. 91 alin. (1) lit. c) și art. 97 alin. (1) din Legea administrației publice locale nr. 215/2001, republicată, cu modificările ulterioare,

h o t ă r ă ș t e:

Art. 1 Se aprobă Protocolul de predare – preluare a terenului în suprafață de 223.627 mp, situat în localitatea Vlăsinești, comuna Vlăsinești, județul Botoșani din domeniul public al comunei Vlăsinești și din administrarea Consiliului Local al Comunei Vlăsinești în domeniul public al județului Botoșani și în administrarea Consiliului Județean Botoșani, conform anexei nr. 1 care face parte integrantă din prezenta hotărâre.

Art. 2 Se aprobă Protocolul de predare – preluare a terenului în suprafață de 117.937 mp, situat în localitatea Rădăuți Prut, comuna Rădăuți Prut, județul Botoșani din domeniul public al comunei Rădăuți Prut și din administrarea Consiliului Local al Comunei Rădăuți Prut în domeniul public al județului Botoșani și în administrarea Consiliului Județean Botoșani, conform anexei nr. 2 care face parte integrantă din prezenta hotărâre.

Art. 3 Se aprobă Protocolul de predare – preluare a terenului în suprafață de 12,42 ha, situat în localitatea Ionăşeni, comuna Vîrfu Cîmpului, județul Botoşani din domeniul privat al comunei Vîrfu Cîmpului şi din administrarea Consiliului Local al Comunei Vîrfu Cîmpului în domeniul public al județului Botoşani şi în administrarea Consiliului Județean Botoşani, conform anexei nr. 3 care face parte integrantă din prezenta hotărâre.

Art. 4 Se aprobă Protocolul de predare – preluare a terenului în suprafață de 20,00 ha, situat în oraşul Săveni, județul Botoşani din domeniul privat al oraşului Săveni şi din administrarea Consiliului Local al Oraşului Săveni în domeniul public al județului Botoşani şi în administrarea Consiliului Județean Botoşani, conform anexei nr. 4 care face parte integrantă din prezenta hotărâre.

Art. 5 (1) Se modifică corespunzător inventarul bunurilor care aparțin domeniului public al județului Botoşani, însuşit prin Hotărârea Consiliului Județean nr. 30/30.03.2011, cu modificările şi completările ulterioare.

(2) Inventarul domeniului public, cu modificările din prezenta hotărâre, va fi transmis Guvernului, pentru modificarea şi completarea Hotărârii Guvernului nr. 971/2002 privind atestarea domeniului public al județului Botoşani, precum şi al municipiilor, oraşelor şi comunelor din județul Botoşani.

Art. 6 Preşedintele Consiliului Județean Botoşani, prin direcțiile din cadrul aparatului de specialitate, asigură aducerea la îndeplinire a prezentei hotărâri.

PREŞEDINTE,
Mihai Țâbuleac

Contrasemnează:
SECRETAR AL JUDEȚULUI,
Marcel - Stelică Bejenariu

Botoşani,
Nr. 144 **din** 22.12. **2011**

ROMÂNIA
JUDEȚUL BOTOŞANI
CONSILIUL JUDEȚEAN
Botoşani, Piața Revoluției 1-3, Cod postal: 710236, Tel: +40 231 514712, +40 231 514713, +40 231 514714;
Fax: +40 231 514715, +40 231 515020,+40 231 536155, +40 231 529220; Web: www.cjbotosani.ro; E-mail: consiliu@cjbotosani.ro

Anexa nr. 1
la Hotărârea Consiliului Județean nr. 144/22.12.2011
(nr. pagini : 4 pagini)

Protocol

de predare – preluare a terenului în suprafață de 223.627 mp, situat în localitatea Vlăsineşti, comuna Vlăsineşti, județul Botoşani din domeniul public al comunei Vlăsineşti şi din administrarea Consiliului Local al Comunei Vlăsineşti în domeniul public al județului Botoşani şi în administrarea Consiliului Județean Botoşani, în vederea compensării terenului ce urmează a fi scos din circuitul silvic, necesar lucrării de utilitate publică de interes județean
„Modernizare drum de acces către Lacul cu nuferi – Ipoteşti, în vederea includerii în circuitul turistic"

PREŞEDINTE,
Mihai Țâbuleac

Contrasemnează:
SECRETAR AL JUDEȚULUI,
Marcel - Stelică Bejenariu

PREDĂTOR, **CONSILIUL LOCAL AL COMUNEI VLĂSINEŞTI**	**PRIMITOR,** **CONSILIUL JUDEŢEAN BOTOŞANI**
Nr. 5128 din 13.12.2011	**Nr. 18406 din 12.12.2011**
PRIMAR, **Lucian Trufin**	**PRESEDINTE,** **Mihai Ţâbuleac**
CONTABIL, **Velniciuc Viorica**	**DIRECTOR EXECUTIV,** **Magda Didii**

PROTOCOL

încheiat astăzi 12.12.2011

între:

CONSILIUL LOCAL AL COMUNEI VLĂSINEŞTI prin reprezentanţii săi legali Lucian Trufin – Primarul comunei Vlăsineşti şi Velniciuc Viorica – Contabil şi comisia numită prin Dispoziţia Primarului comunei Vlăsineşti nr. 68 din 6.12.2011, compusă din Trufin Romică – viceprimar comună - preşedinte, Lebădă Lăcrămioara – inspector – membru, Dumitraş Dumitru – tehnician serviciul comunal de cadastru şi agricultură - membru, Trufin Alexandru – secretar comună – membru, în calitate de **predător**

şi

CONSILIUL JUDEŢEAN BOTOŞANI, prin reprezentanţii săi legali Mihai Ţâbuleac – Preşedinte şi Magda Didii – Director executiv „Direcţia Buget-Finanţe" şi comisia numită prin Dispoziţia Preşedintelui Consiliului Judeţean Botoşani nr. 287 din 9.12.2011, compusă din Vasile Bînzar - director executiv, Direcţia Administrarea Patrimoniului - preşedinte, Şmilenschi Constantin - consilier, Direcţia Administrarea Patrimoniului - membru, Murariu Irina Daniela - consilier, Direcţia Administrarea Patrimoniului – membru, Ciobanu Valentina - consilier juridic, Direcţia Juridică, Administraţie Publică Locală – membru, Blezneac Dumitru- Laurenţiu – consilier, Direcţia Buget – Finanţe, membru, în calitate de **primitor**.

Având în vedere prevederile Hotărârii Consiliului Local al Comunei Vlăsineşti nr. 51/23.09.2011 privind transmiterea unui teren din domeniul public al comunei Vlăsineşti şi din administrarea Consiliului Local al Comunei Vlăsineşti în domeniul public al judeţului Botoşani şi administrarea Consiliului Judeţean Botoşani, s-a încheiat prezentul **PROTOCOL**, pentru predarea, respectiv, primirea, fără plată, a terenului în suprafaţă de 223.627 mp, situat în localitatea Vlăsineşti, comuna Vlăsineşti, judeţul Botoşani, format din P.C. nr. 60 – 3.231 mp;

P.C. nr. 61 – 956 mp, P.C. nr. 62 – 1.597 mp, P.C. nr. 63 – 870 mp, P.C. nr. 64 – 1.995 mp, P.C. nr. 65 – 1.280 mp, P.C. nr. 66 – 2.435 mp, P.C. nr. 67 – 5.561 mp, P.C. nr. 69 – 6.988 mp, P.C. nr. 70 – 1.520 mp, P.C. nr. 71 – 749 mp, P.C. nr. 73 – 2.994 mp, P.C. nr. 75 – 607 mp, P.C. nr. 55 – 192.844 mp, din domeniul public al comunei Vlăsineşti şi din administrarea Consiliului Local al Comunei Vlăsineşti în domeniul public al judeţului Botoşani şi în administrarea Consiliului Judeţean Botoşani, pentru compensarea terenului ce urmează a fi scos din circuitul silvic, necesar lucrării de utilitate publică de interes judeţean *„Modernizare drum de acces către Lacul cu nuferi – Ipoteşti, în vederea includerii în circuitul turistic"*, identificat conform planşei anexate.

Predarea-primirea s-a efectuat de către comisia predătorului, numită de Primarul comunei Vlăsineşti prin Dispoziţia nr. 68 din 6.12.2011 şi comisia primitorului numită de Preşedintele Consiliului Judeţean Botoşani prin Dispoziţia nr. 287 din 9.12.2011.

Odată cu preluarea, Judeţul Botoşani, respectiv Consiliul Judeţean Botoşani îşi exercită drepturile şi obligaţiile legale ce-i revin în calitate de proprietar/administrator al terenului în suprafaţă de 223.627 mp, situat în localitatea Vlăsineşti, comuna Vlăsineşti, judeţul Botoşani, format din P.C. nr. 60 – 3.231 mp; P.C. nr. 61 – 956 mp, P.C. nr. 62 – 1.597 mp, P.C. nr. 63 – 870 mp, P.C. nr. 64 – 1.995 mp, P.C. nr. 65 – 1.280 mp, P.C. nr. 66 – 2.435 mp, P.C. nr. 67 – 5.561 mp, P.C. nr. 69 – 6.988 mp, P.C. nr. 70 – 1.520 mp, P.C. nr. 71 – 749 mp, P.C. nr. 73 – 2.994 mp, P.C. nr. 75 – 607 mp, P.C. nr. 55 – 192.844 mp, care face obiectul acestui protocol.

Prezentul Protocol, împreună cu anexele, s-a întocmit în 4 (patru) exemplare, din care 2 (două) exemplare predătorului şi 2 (două) exemplare primitorului.

AM PREDAT,
COMISIE CONSILIUL LOCAL AL COMUNEI VLĂSINEŞTI

Preşedinte: Trufin Romică

Membri: Lebădă Lăcrămioara

Dumitraş Dumitru

Trufin Alexandru

AM PRIMIT,
COMISIE CONSILIUL JUDEŢEAN BOTOŞANI

Preşedinte: Vasile Bînzar

Membri: Şmilenschi Constantin

Murariu Irina - Daniela

Ciobanu Valentina

Blezneac D- tru Laurenţiu

CONSILIUL JUDEȚEAN BOTOȘANI

Anexa nr. 1
la Protocolul nr. 18406 din 12.12.2011

DATELE DE IDENTIFICARE

a terenului care se transmite din domeniul public al comunei Vlăsinești și din administrarea Consiliului Local al Comunei Vlăsinești în domeniul public al județului Botoșani și administrarea Consiliului Județean Botoșani, în vederea compensării terenului ce urmează a fi scos din circuitul silvic, necesar lucrării de utilitate publică de interes județean *„Modernizare drum de acces către Lacul cu nuferi – Ipotești, în vederea includerii în circuitul turistic"*

Nr. crt.	Codul de clasificare	Denumirea bunului	Elemente de identificare	Anul dobândirii sau dării în folosință	Valoarea de inventar -lei-
1.	0.1.	Teren	Suprafața: 223.627 mp din care: - P.C. nr. 60 – 3.231 mp - P.C. nr. 61 – 956 mp - P.C. nr. 62 – 1.597 mp - P.C. nr. 63 – 870 mp - P.C. nr. 64 – 1.995 mp - P.C. nr. 65 – 1.280 mp - P.C. nr. 66 – 2.435 mp - P.C. nr. 67 – 5.561 mp - P.C. nr. 69 – 6.988 mp - P.C. nr. 70 – 1.520 mp - P.C. nr. 71 – 749 mp - P.C. nr. 73 – 2.994 mp - P.C. nr. 75 – 607 mp - P.C. nr. 55 – 192.844 mp	2011	281.808

COMISIA PREDĂTOARE,
CONSILIUL LOCAL AL COMUNEI VLĂSINEȘTI

Președinte: Trufin Romică
Membri: Lebădă Lăcrămioara
Dumitras Dumitru
Secretar: Trufin Alexandru

COMISIA PRIMITOARE,
CONSILIUL JUDEȚEAN BOTOȘANI

Președinte: Vasile Bînzar
Membri: Șmilenschi Constantin
Murariu Irina - Daniela
Ciobanu Valentina
Blezneac Dumitru - Laurențiu

CONSILIUL JUDEȚEAN BOTOȘANI

Anexa nr. 2
la Protocolul nr. 18.406 din 13.12.2011

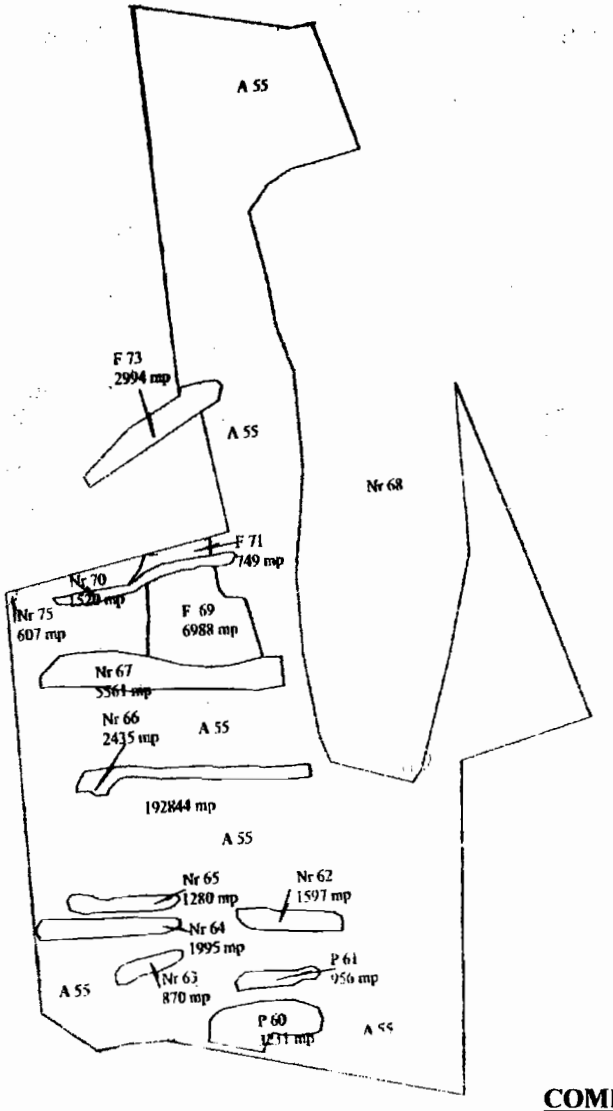

P 60	3231 mp
P 61	956 mp
N62	1597 mp
N63	870 mp
N64	1995 mp
N65	1280 mp
N66	2435 mp
N67	5561 mp
F69	6988 mp
N70	1520 mp
F71	749 mp
F73	2994 mp
N75	607 mp
A55	192844 mp

TOTAL 223627 mp

COMISIA PREDĂTOARE,
CONSILIUL LOCAL AL COMUNEI VLĂSINEȘTI

Președinte: Trufin Romică

Membri: Lebădă Lăcrămioara

Dumitras Dumitru

Secretar: Trufin Alexandru

COMISIA PRIMITOARE,
CONSILIUL JUDEȚEAN BOTOȘANI

Președinte: Vasile Bînzar

Membri: Șmilenschi Constantin

Murariu Irina - Daniela

Ciobanu Valentina

Blezneac Dumitru - Laurențiu

ROMÂNIA
JUDEȚUL BOTOȘANI
CONSILIUL JUDEȚEAN
Botoșani, Piața Revoluției 1-3, Cod postal: 710236, Tel: +40 231 514712, +40 231 514713, +40 231 514714;
Fax: +40 231 514715, +40 231 515020,+40 231 536155, +40 231 529220; Web: www.cjbotosani.ro; E-mail: consiliu@cjbotosani.ro

Anexa nr. 2
la Hotărârea Consiliului Județean nr. 144 / 22.12.2011
(nr. pagini : 4 pagini)

Protocol

de predare – preluare a terenului în suprafață de 117.937 mp, situat în localitatea Rădăuți Prut, comuna Rădăuți Prut, județul Botoșani din domeniul public al comunei Rădăuți Prut și din administrarea Consiliului Local al Comunei Rădăuți Prut în domeniul public al județului Botoșani și în administrarea Consiliului Județean Botoșani, în vederea compensării terenului ce urmează a fi scos din circuitul silvic, necesar lucrării de utilitate publică de interes județean
„Modernizare drum de acces către Lacul cu nuferi – Ipoteşti, în vederea includerii în circuitul turistic"

PREȘEDINTE,
Mihai Țâbuleac

Contrasemnează:
SECRETAR AL JUDEȚULUI,
Marcel - Steflică Bejenariu

PREDĂTOR,
CONSILIUL LOCAL AL COMUNEI RĂDĂUȚI PRUT

Nr. 4684 din 16.12.2011

PRIMAR,
Viorel Nichiteanu

CONTABIL,
Viorel Sandu

PRIMITOR,
CONSILIUL JUDEȚEAN BOTOȘANI

Nr. 18421 din 16.12.2011

PRESEDINTE,
Mihai Tăbuleac

DIRECTOR EXECUTIV,
Magda Didii

PROTOCOL

încheiat astăzi 16.12.2011

între:

CONSILIUL LOCAL AL COMUNEI RĂDĂUȚI PRUT prin reprezentanții săi legali Viorel Nichiteanu – Primarul comunei Rădăuți Prut și Viorel Sandu- Contabil șef și comisia numită prin Dispoziția Primarului comunei Rădăuți Prut nr. 26 din 15.12.2011, compusă din: ing. Viorel Nichiteanu–primar - președinte, Gheorghe Uta – viceprimar - membru, ing Ioan Lador – consilier – membru, jr. Varvara Iacob – secretar – secretar comisie, jr. Lucia Preduț - referent – membru, în calitate de **predător**

și

CONSILIUL JUDEȚEAN BOTOȘANI, prin reprezentanții săi legali Mihai Țâbuleac – Președinte și Magda Didii – Director executiv ,Direcția Buget-Finanțe' și comisia numită prin Dispoziția Președintelui Consiliului Județean Botoșani nr. 287 din 9.12.2011, compusă din Vasile Bînzar - director executiv, Direcția Administrarea Patrimoniului - președinte, Șmilenschi Constantin - consilier, Direcția Administrarea Patrimoniului - membru, Murariu Irina Daniela - consilier, Direcția Administrarea Patrimoniului – membru, Ciobanu Valentina - consilier juridic, Direcția Juridică, Administrație Publică Locală – membru, Blezneac Dumitru- Laurențiu – consilier, Direcția Buget – Finanțe, membru, în calitate de **primitor.**

Având în vedere prevederile Hotărârii Consiliului Local al Comunei Rădăuți Prut nr. 40/15.12.2011 privind transmiterea unui teren din domeniul public al comunei Rădăuți Prut și din administrarea Consiliului Local al Comunei Rădăuți Prut în domeniul public al județului Botoșani și administrarea Consiliului Județean Botoșani, s-a încheiat prezentul **PROTOCOL**, pentru predarea, respectiv, primirea, fără plată, a terenului în suprafață de 117.937 mp, situat în localitatea Rădăuți Prut, comuna Rădăuți Prut, județul Botoșani, format din P.C. nr. 793 P–

6.328 mp; P.C. nr. 793 P–11.610 mp, P.C. nr. 806 A–75.113 mp, P.C. nr. 807 F–1.818 mp, P.C. nr. 808 F–8.031 mp, P.C. nr. 809 A–5.953 mp, P.C. nr. 793 P–9.084 mp, din domeniul public al comunei Rădăuți Prut și din administrarea Consiliului Local al Comunei Rădăuți Prut în domeniul public al județului Botoșani și în administrarea Consiliului Județean Botoșani, pentru compensarea terenului ce urmează a fi scos din circuitul silvic, necesar lucrării de utilitate publică de interes județean *„Modernizare drum de acces către Lacul cu nuferi – Ipotești, în vederea includerii în circuitul turistic"*, identificat conform anexelor 1 și 2.

Predarea-primirea s-a efectuat de către comisia predătorului, numită de Primarul comunei Rădăuți Prut prin Dispoziția nr. 26 din 15.12.2011 și comisia primitorului numită de Președintele Consiliului Județean Botoșani prin Dispoziția nr. 287 din 9.12.2011.

Odată cu preluarea, Județul Botoșani, respectiv Consiliul Județean Botoșani își exercită drepturile și obligațiile legale ce-i revin în calitate de proprietar/administrator al terenului în suprafață de 117.937 mp, situat în localitatea Rădăuți Prut, comuna Rădăuți Prut, județul Botoșani, format din P.C. nr. 793 P–6328 mp; P.C. nr. 793 P–11.610 mp, P.C. nr. 806 A–75.113 mp, P.C. nr. 807 F–1.818 mp, P.C. nr. 808 F–8.031 mp, P.C. nr. 809 A–5.953 mp, P.C. nr. 793 P–9.084 mp, care face obiectul acestui protocol.

Prezentul Protocol, împreună cu anexele, s-a întocmit în 4 (patru) exemplare, din care 2 (două) exemplare predătorului și 2 (două) exemplare primitorului.

AM PREDAT,	**AM PRIMIT,**
COMISIE CONSILIUL LOCAL AL COMUNEI RĂDĂUȚI PRUT	**COMISIE CONSILIUL JUDEȚEAN BOTOȘANI**
Președinte: Viorel Nichiteanu	**Președinte:** Vasile Bînzar
Membri: Gheorghe Uta	**Membri:** Șmilenschi Constantin
Ioan Lador	Murariu Irina - Daniela
Varvara Iacob	Ciobanu Valentina
Lucia Preduț	Blezneac D - tru Laurențiu

CONSILIUL JUDEȚEAN BOTOȘANI

Anexa nr. 1
la Protocolul nr. 18721 din 16.12.2011

DATELE DE IDENTIFICARE

a terenului ce se transmite din domeniul public al comunei Rădăuți Prut și din administrarea Consiliului Local al Comunei Rădăuți Prut în domeniul public al județului Botoșani și administrarea Consiliului Județean Botoșani, în vederea compensării terenului ce urmează a fi scos din circuitul silvic, necesar lucrării de utilitate publică de interes județean „*Modernizare drum de acces către Lacul cu nuferi - Ipotești, în vederea includerii în circuitul turistic*"

Nr. crt.	Codul de clasificare	Denumirea bunului	Elemente de identificare	Anul dobândirii sau dării în folosință	Valoarea de inventar -lei-
1.	0.1.	Teren	Suprafața: 117.937 mp din care: - P.C. nr. 793 P – 6328 mp - P.C. nr. 793 P – 11.610 mp. - P.C. nr. 806 A – 75.113 mp - P.C. nr. 807 F – 1.818 mp - P.C. nr. 808 F – 8.031 mp - P.C. nr. 809 A – 5.953 mp - P.C. nr. 793 P – 9.084 mp	2011	39.014,09

COMISIA PREDĂTOARE,
CONSILIUL LOCAL AL COMUNEI RĂDĂUȚI PRUT

Președinte: Viorel Nichiteanu

Membri: Gheorghe Uta

Ioan Lador

Varvara Iacob

Lucia Preduț

ROMANIA – Primăria Com. Rădăuți-Prut – Jud. Botoșani – PRIMAR

COMISIA PRIMITOARE,
CONSILIUL JUDEȚEAN BOTOȘANI

Președinte: Vasile Bînzar

Membri: Șmilenschi Contantin

Murariu Irina - Daniela

Ciobanu Valentina

Blezneac Dumitru Laurențiu

FROM : FAX NO. : 0231622607 Dec. 16 2011 12:59PM P4

CONSILIUL JUDEȚEAN BOTOȘANI

Anexa nr. 2
la Protocolul nr. 13941 **din** 16.12.2011

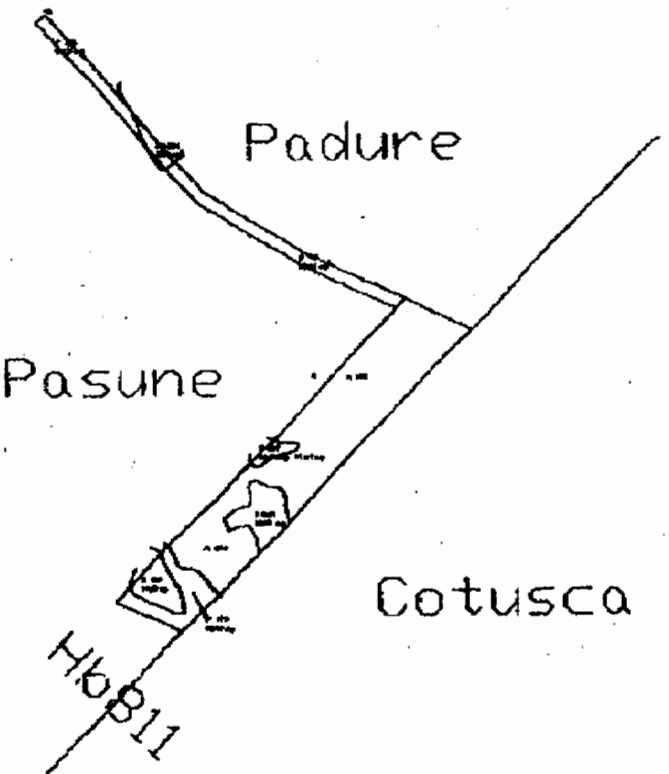

COMISIA PREDĂTOARE,
CONSILIUL LOCAL AL COMUNEI RĂDĂUȚI PRUT

Președinte: Viorel Nichiteanu
Membri: Gheorghe Uta
Ioan Lador
Varvara Iacob
Lucia Preduț

ROMANIA – Jud. Botoșani – Com. Rădăuți-Prut – PRIMAR

COMISIA PRIMITOARE,
CONSILIUL JUDEȚEAN BOTOȘANI

Președinte: Vasile Bînzar
Membri: Șmilenschi Constantin
Murariu Irina - Daniela
Ciobanu Valentina
Blezneac Dumitru - Laurențiu

ROMÂNIA
JUDEȚUL BOTOȘANI
CONSILIUL JUDEȚEAN
Botoșani, Piața Revoluției 1-3, Cod postal: 710236, Tel: +40 231 514712, +40 231 514713, +40 231 514714;
Fax: +40 231 514715, +40 231 515020,+40 231 536155, +40 231 529220; Web: www.cjbotosani.ro; E-mail: consiliu@cjbotosani.ro

Anexa nr. 3
la Hotărârea Consiliului Județean nr. 144 / 22.12.2011
(nr. pagini : 4 pagini)

Protocol

de predare – preluare a terenului în suprafață de 12,42 ha, situat în localitatea Ionășeni, comuna Vîrfu Cîmpului, județul Botoșani din domeniul privat al comunei Vîrfu Cîmpului și din administrarea Consiliului Local al Comunei Vîrfu Cîmpului în domeniul public al județului Botoșani și în administrarea Consiliului Județean Botoșani, în vederea compensării terenului ce urmează a fi scos din circuitul silvic, necesar lucrării de utilitate publică de interes județean *„Modernizare drum de acces către Lacul cu nuferi – Ipoteşti, în vederea includerii în circuitul turistic"*

PREȘEDINTE,
Mihai Țâbuleac

Contrasemnează:
SECRETAR AL JUDEȚULUI,
Marcel - Stelică Bejenariu

PREDĂTOR,
CONSILIUL LOCAL AL COMUNEI VÎRFU CÎMPULUI

Nr.757 din 14.12 2011

PRIMAR,
Aurel Ungureanu

CONTABIL,
Viorel Olariu

PRIMITOR,
CONSILIUL JUDEȚEAN BOTOȘANI

Nr. 18404 din 12.12 2011

PRESEDINTE,
Mihai Țâbuleac

DIRECTOR EXECUTIV,
Magda Didii

PROTOCOL

încheiat astăzi 12.12.2011

între:

CONSILIUL LOCAL AL COMUNEI VÎRFU CÎMPULUI prin reprezentanții săi legali Aurel Ungureanu – Primarul comunei Vîrfu Cîmpului şi Viorel Olariu– Contabil şi comisia numită prin Dispoziția Primarului comunei Vîrfu Cîmpului nr. 312 din 6.12.2011, compusă din Codru Serediuc – consilier - preşedinte, Gheorghe Apetrea – referent - membru şi Petru Halici – consilier - secretar, în calitate de **predător**

şi

CONSILIUL JUDEȚEAN BOTOŞANI, prin reprezentanții săi legali Mihai Țâbuleac – Preşedinte şi Magda Didii – Director executiv „Direcția Buget-Finanțe" şi comisia numită prin Dispoziția Preşedintelui Consiliului Județean Botoşani nr. 287 din 9.12.2011, compusă din Vasile Bînzar - director executiv, Direcția Administrarea Patrimoniului - preşedinte, Şmilenschi Constantin - consilier, Direcția Administrarea Patrimoniului - membru, Murariu Irina Daniela - consilier, Direcția Administrarea Patrimoniului – membru, Ciobanu Valentina - consilier juridic, Direcția Juridică, Administrație Publică Locală – membru, Blezneac Dumitru- Laurențiu – consilier, Direcția Buget – Finanțe, membru, în calitate de **primitor**.

Având în vedere prevederile Hotărârii Consiliului Local al Comunei Vîrfu Cîmpului nr. 57/23.11.2011 privind transmiterea unui teren din domeniul privat al comunei Vîrfu Cîmpului şi din administrarea Consiliului Local al Comunei Vîrfu Cîmpului în domeniul public al județului Botoşani şi administrarea Consiliului Județean Botoşani, s-a încheiat prezentul **PROTOCOL**, pentru predarea, respectiv, primirea, fără plată, a terenului în suprafață de 12,42 ha, situat în localitatea Ionăşeni, comuna Vîrfu Cîmpului, județul Botoşani, format din parcela cadastrală Ps. 457, din domeniul privat al comunei Vîrfu Cîmpului şi din

administrarea Consiliului Local al Comunei Vîrfu Cîmpùlui în domeniul public al judeţului Botoşani şi în administrarea Consiliului Judeţean Botoşani, pentru compensarea terenului ce urmează a fi scos din circuitul silvic, necesar lucrării de utilitate publică de interes judeţean *„Modernizare drum de acces către Lacul cu nuferi – Ipoteşti, în vederea includerii în circuitul turistic"*, identificat conform planşei anexate.

Predarea-primirea s-a efectuat de către comisia predătorului, numită de Primarul comunei Vîrfu Cîmpului prin Dispoziţia nr. 312 din 6.12.2011 şi comisia primitorului numită de Preşedintele Consiliului Judeţean Botoşani prin Dispoziţia nr. 287 din 9.12.2011.

Odată cu preluarea, Judeţul Botoşani, respectiv Consiliul Judeţean Botoşani îşi exercită drepturile şi obligaţiile legale ce-i revin în calitate de proprietar/administrator al terenului în suprafaţă de 12,42 ha, situat în localitatea Ionăşeni, comuna Vîrfu Cîmpului, judeţul Botoşani, format din parcela cadastrală Ps 457, care face obiectul acestui protocol.

Prezentul Protocol, împreună cu anexele, s-a întocmit în 4 (patru) exemplare, din care 2 (două) exemplare predătorului şi 2 (două) exemplare primitorului.

AM PREDAT,
COMISIE CONSILIUL LOCAL AL COMUNEI VÎRFU CÎMPULUI

Preşedinte: Codru Serediuc

Membri: Gheorghe Apetrea

Secretar: Petru Halici

AM PRIMIT,
COMISIE CONSILIUL JUDEŢEAN BOTOŞANI

Preşedinte: Vasile Bînzar

Membri: Şmilenschi Constantin

Murariu Irina - Daniela

Ciobanu Valentina

Blezneac D - tru Laurenţiu

CONSILIUL JUDEȚEAN BOTOȘANI

Anexa nr. 1
la Protocolul nr. 18404 **din** 12.12.2011

DATELE DE IDENTIFICARE

a terenului care se transmite din domeniul privat al comunei Vîrfu Cîmpului şi din administrarea Consiliului Local al Comunei Vîrfu Cîmpului în domeniul public al judeţului Botoşani şi administrarea Consiliului Judeţean Botoşani, în vederea compensării terenului ce urmează a fi scos din circuitul silvic, necesar lucrării de utilitate publică de interes judeţean *„Modernizare drum de acces către Lacul cu nuferi – Ipoteşti, în vederea includerii în circuitul turistic"*

Nr. crt.	Codul de clasificare	Denumirea bunului	Elemente de identificare	Anul dobândirii sau dării în folosinţă	Valoarea de inventar -lei-
1.	0.1.	Teren	Suprafaţa: 12,42 ha din care: - P.C. Ps 457 : 12,42 ha	2011	35.031,76

COMISIA PREDĂTOARE,
CONSILIUL LOCAL AL COMUNEI VÎRFU CÎMPULUI

Preşedinte: Codru Serediuc

Membru: Gheorghe Apetrea

Secretar: Petru Halici

COMISIA PRIMITOARE,
CONSILIUL JUDEȚEAN BOTOȘANI

Preşedinte: Vasile Bînzar

Membri: Şmilenschi Constantin

Murariu Irina – Daniela

Ciobanu Valentina

Blezneac Dumitru Laurenţiu

CONSILIUL JUDEȚEAN BOTOȘANI

Anexa nr. 2
la Protocolul nr. 18404 **din** 12.12.2011

VIZAT, PRIMAR

PLAN DE AMPLASAMENT
Scara 1 :10000
Privind, Pc. Ps-457 în suprafata totala de 12,42 ha ,
extravilan, sat Ionaseni, com. Virfu Cimpului, jud. Botosani, proprietatea comunei,
cu propunere pentru atribuire CONSILIULUI JUDETEAN-BOTOSANI

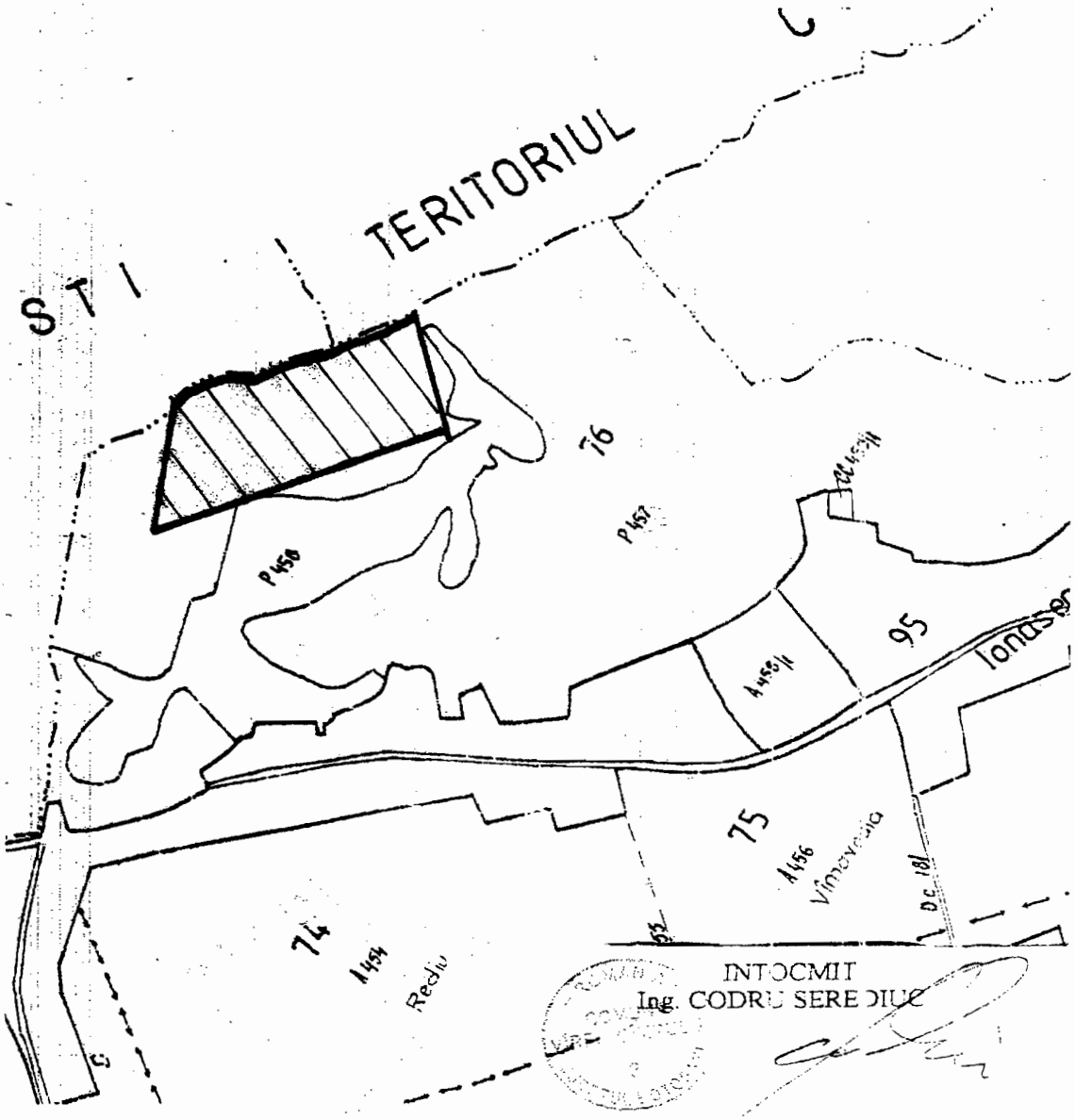

COMISIA PREDĂTOARE,
CONSILIUL LOCAL AL COMUNEI VÎRFU CÎMPULUI

Preşedinte: Codru Serediuc
Membru: Gheorghe Apetrei
Secretar: Petru Halici

COMISIA PRIMITOARE,
CONSILIUL JUDEȚEAN BOTOȘANI

Preşedinte: Vasile Bînzar
Membri: Şmilenschi Constantin
Murariu Irina - Daniela
Ciobanu Valentina
Blezneac Dumitru - Laurențiu

ROMÂNIA
JUDEȚUL BOTOȘANI
CONSILIUL JUDEȚEAN
Botoșani, Piața Revoluției 1-3, Cod postal: 710236, Tel: +40 231 514712, +40 231 514713, +40 231 514714;
Fax: +40 231 514715, +40 231 515020,+40 231 536155, +40 231 529220; Web: www.cjbotosani.ro; E-mail: consiliu@cjbotosani.ro

Anexa nr. 4
la Hotărârea Consiliului Județean nr. 144 / 22.12.2011
(nr. pagini : 4 pagini)

Protocol

de predare – preluare a terenului în suprafață de 20,00 ha, situat în orașul Săveni, județul Botoșani din domeniul privat al orașului Săveni și din administrarea Consiliului Local al Orașului Săveni în domeniul public al județului Botoșani și în administrarea Consiliului Județean Botoșani, în vederea compensării terenului ce urmează a fi scos din circuitul silvic, necesar lucrării de utilitate publică de interes județean *„Modernizare drum de acces către Lacul cu nuferi – Ipotești, în vederea includerii în circuitul turistic"*

PREȘEDINTE,
Mihai Țâbuleac

Contrasemnează:
SECRETAR AL JUDEȚULUI,
Marcel - Steliță Bejenariu

PREDĂTOR,
CONSILIUL LOCAL AL ORAŞULUI SĂVENI

Nr.11.106 din 12.12.2011

PRIMAR,
Tîrzioru Petru-Relu

CONTABIL ŞEF,
Andronachi Bogdan Mirel

PRIMITOR,
CONSILIUL JUDEŢEAN BOTOŞANI

Nr.18405 din 13.12.2011

PRESEDINTE,
Mihai Ţâbuleac

DIRECTOR EXECUTIV,
Magda Didii

PROTOCOL

încheiat astăzi 12.12.2011

între:

CONSILIUL LOCAL AL ORAŞULUI SĂVENI prin reprezentanţii săi legali Tîrzioru Petru-Relu – Primarul oraşului Săveni şi Andronachi Bogdan Mirel– Contabil şef şi comisia numită prin Dispoziţia Primarului oraşului Săveni nr. 305 din 1.11.2011, compusă din: Hulub Costel - viceprimar – preşedinte, Vişan Alina – consilier Serviciu financiar contabil– membru, Topală Cătălin – consilier Compartimentul pentru cadastru şi agricultură – membru, în calitate de **predător**

şi

CONSILIUL JUDEŢEAN BOTOŞANI, prin reprezentanţii săi legali Mihai Ţâbuleac – Preşedinte şi Magda Didii – Director executiv ,,Direcţia Buget - Finanţe" şi comisia numită prin Dispoziţia Preşedintelui Consiliului Judeţean Botoşani nr. 287 din 9.12.2011, compusă din: Vasile Bînzar - director executiv, Direcţia Administrarea Patrimoniului - preşedinte, Şmilenschi Constantin - consilier, Direcţia Administrarea Patrimoniului - membru, Murariu Irina Daniela - consilier, Direcţia Administrarea Patrimoniului – membru, Ciobanu Valentina - consilier juridic, Direcţia Juridică, Administraţie Publică Locală – membru, Blezneac Dumitru- Laurenţiu – consilier, Direcţia Buget – Finanţe, membru, în calitate de **primitor**.

Având în vedere prevederile Hotărârii Consiliului Local al oraşului Săveni nr. 106/21.10.2011 privind transmiterea unui teren din domeniul privat al oraşului Săveni şi din administrarea Consiliului Local al Oraşului Săveni în domeniul public al judeţului Botoşani şi administrarea Consiliului Judeţean Botoşani, s-a încheiat prezentul **PROTOCOL**, pentru predarea, respectiv, primirea, fără plată, a terenului în suprafaţă de 20,00 ha, situat în oraşul Săveni, judeţul Botoşani, sola 26, P.C. nr. 176/2 din domeniul privat al oraşului Săveni şi din administrarea Consiliului Local al Oraşului Săveni în domeniul public al judeţului Botoşani şi în administrarea Consiliului Judeţean Botoşani, pentru compensarea terenului ce urmează a fi scos din circuitul silvic, necesar lucrării de utilitate publică de interes

judeţean *„Modernizare drum de acces către Lacul cu nuferi – Ipoteşti, în vederea includerii în circuitul turistic"*, identificat conform anexelor 1 şi 2.

Predarea-primirea s-a efectuat de către comisia predătorului, numită de Primarul oraşului Săveni prin Dispoziţia nr. 305 din 1.11.2011 şi comisia primitorului numită de Preşedintele Consiliului Judeţean Botoşani prin Dispoziţia nr. 287 din 9.12.2011.

Odată cu preluarea, Judeţul Botoşani, respectiv Consiliul Judeţean Botoşani îşi exercită drepturile şi obligaţiile legale ce-i revin în calitate de proprietar/administrator al terenului în suprafaţă de 20 ha, situat în oraşul Săveni, judeţul Botoşani, sola 26, P.C. nr. 176/2, care face obiectul acestui protocol.

Prezentul Protocol, împreună cu anexele, s-a întocmit în 4 (patru) exemplare, din care 2 (două) exemplare predătorului şi 2 (două) exemplare primitorului.

AM PREDAT,
COMISIE CONSILIUL LOCAL AL ORAŞULUI SĂVENI

Preşedinte: Hulub Costel

Membri: Vişan Alina

Topală Cătălin

AM PRIMIT,
COMISIE CONSILIUL JUDEŢEAN BOTOŞANI

Preşedinte: Vasile Bînzar

Membri: Şmilenschi Constantin

Murariu Irina - Daniela

Ciobanu Valentina

Blezneac D- tru Laurenţiu

CONSILIUL JUDEȚEAN BOTOȘANI

Anexa nr. 1
la Protocolul nr. 18405 din 12.12.2011

DATELE DE IDENTIFICARE

a terenului care se transmite din domeniul privat al orașului Săveni și din administrarea Consiliului Local al Orașului Săveni în domeniul public al județului Botoșani și administrarea Consiliului Județean Botoșani, în vederea compensării terenului ce urmează a fi scos din circuitul silvic, necesar lucrării de utilitate publică de interes județean *„Modernizare drum de acces către Lacul cu nuferi – Ipotești, în vederea includerii în circuitul turistic"*

Nr. crt.	Codul de clasificare	Denumirea bunului	Elemente de identificare	Anul dobândirii sau dării în folosință	Valoarea de inventar -lei-
1.	0.1.	Teren	Suprafața: 20 ha Sola 26 Număr parcelă: P 176/2	2011	68.504,00

COMISIA PREDĂTOARE,

CONSILIUL LOCAL AL ORAȘULUI SĂVENI

Președinte: Hulub Costel

Membri: Vișan Alina

Topală Cătălin

COMISIA PRIMITOARE,

CONSILIUL JUDEȚEAN BOTOȘANI

Președinte: Vasile Bînzar

Membri: Șmilenschi Constantin

Murariu Irina - Daniela

Ciobanu Valentina

Blezneac Dumitru Laurențiu

CONSILIUL JUDEȚEAN BOTOȘANI

Anexa nr. 2
la Protocolul nr. 18405 **din** 12.12.2011.

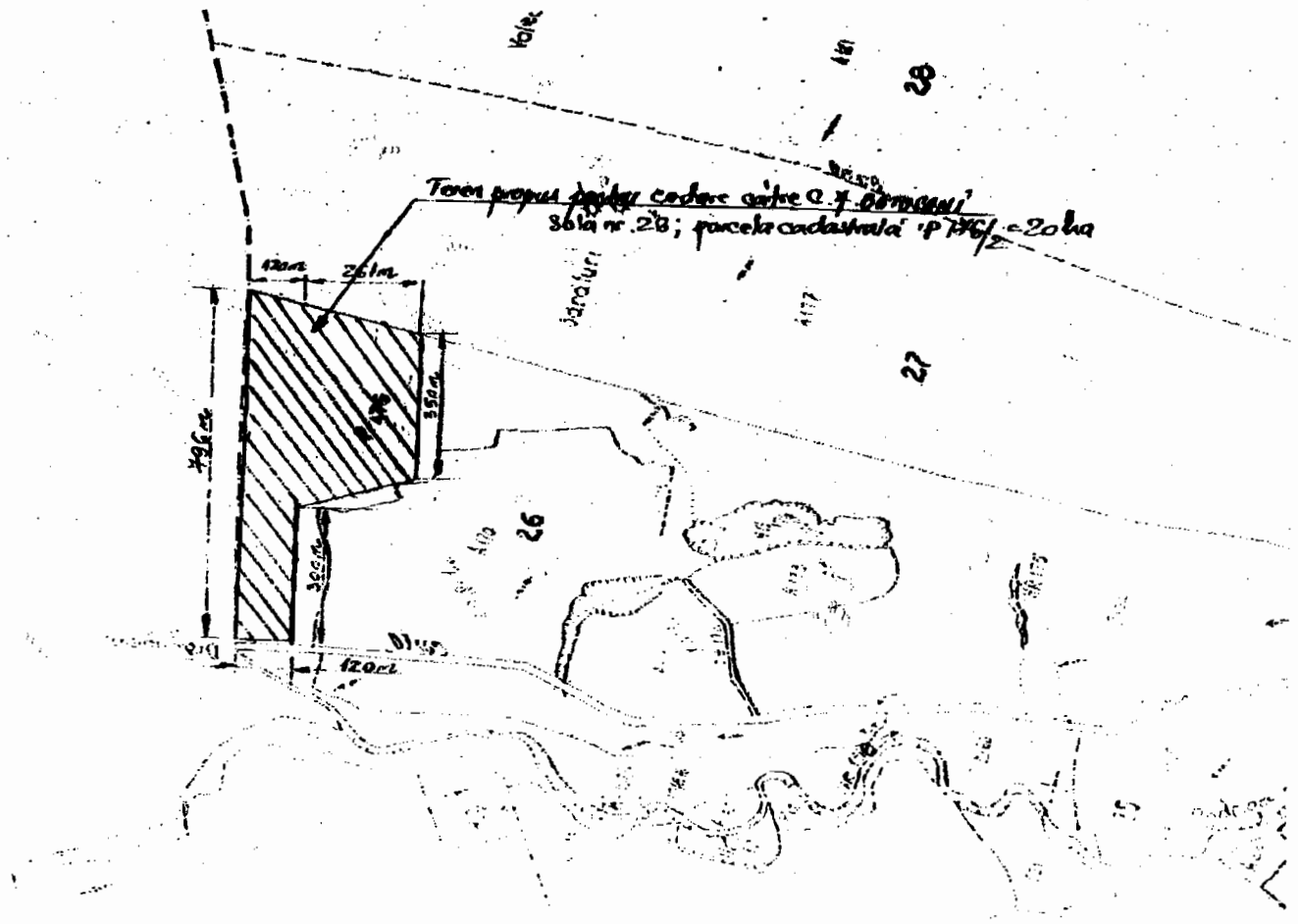

COMISIA PREDĂTOARE,
CONSILIUL LOCAL AL ORAȘULUI SĂVENI

Președinte: Hulub Costel

Membri: Vișan Alina

Topală Cătălin

COMISIA PRIMITOARE,
CONSILIUL JUDEȚEAN BOTOȘANI

Președinte: Vasile Bînzar

Membri: Șmilenschi Constantin

Murariu Irina - Daniela

Ciobanu Valentina

ROMANIA
JUDEȚUL BOTOȘANI
CONSILIUL JUDEȚEAN
NR. 14976 DIN 12.10.2011

PRIMĂRIA COMUNEI VLĂSINEȘTI
JUDEȚUL BOTOȘANI
TEL./FAX: 0231/541309
E-mail: primariavlasinesti@yahoo.com
Nr.4332/10.10.2011

CONSILIUL JUDEȚEAN BOTOȘANI
12 10 2011

C A T R E,

CONSILIUL JUDEȚEAN BOTOȘANI

Vă comunicăm alăturat Hotărârea Consiliului local al comunei Vlăsinești nr. 51 din 23.09.2011 privind transmiterea unui teren din domeniul public al comunei Vlăsinești și din administrarea Consiliului local al comunei Vlăsinești în domeniul public al Județului Botoșani și în administrarea Consiliului Județean Botoșani.

PRIMAR,
Lucian Trufin

SECRETAR,
Alexandru Trufin

ROMÂNIA
JUDEȚUL BOTOȘANI
COMUNA VLĂSINEȘTI
CONSILIUL LOCAL

H O T Ă R Â R E

privind transmiterea unui teren din domeniul public al Comunei Vlăsinești și din administrarea Consiliului local al Comunei Vlăsinești în domeniul public al Județului Botoșani și în administrarea Consiliului Județean Botoșani

Consiliul local al Comunei Vlăsinești, întrunit în ședință ordinară la data de 23.09.2011,

urmare adreselor Consiliului Județean Botoșani nr. 2464 din 27.05.2011 și nr. 8888 din 10.06.2011,

analizând Expunerea de motive a Primarului Comunei Vlăsinești privind transmiterea unui teren din domeniul public al Comunei Vlăsinești și din administrarea Consiliului local al Comunei Vlăsinești în domeniul public al Județului Botoșani și în administrarea Consiliului Județean Botoșani,

având în vedere Raportul compartimentului aparatului de specialitate al primarului comunei Vlăsinești,

văzând Raportul de avizare al Comisiei pentru amenajarea teritoriului, urbanism, muncă și protecție socială, juridică și de disciplină a Consiliului local,

în conformitate cu prevederile art. 9 și art. 12 alin. (1) și (2) din Legea nr. 213/1998 privind proprietatea publică și regimul juridic al acesteia, cu modificările și completările ulterioare,

în temeiul art. 10 și art. 45 alin. (1) din Legea administrației publice locale nr.215/2001, republicată, cu modificările ulterioare,

hotărăște:

Art. 1 Se aprobă transmiterea unui teren, având datele de identificare prevăzute în anexa care face parte integrantă din prezenta hotărâre, din domeniul public al Comunei Vlăsinești și din administrarea Consiliului local al comunei Vlăsinești, în domeniul public al Județului Botoșani și în administrarea Consiliului Județean Botoșani.

Art. 2 Terenul prevăzut la art. 1 este destinat compensării terenului ce urmează a fi scos din circuitul silvic, necesar lucrării de utilitate publică de interes județean „Modernizare drum de acces către Lacul cu nuferi – Ipotești, în vederea includerii în circuitul turistic".

Art. 3 Predarea-preluarea terenului transmis potrivit prevederilor art. 1 se face pe bază de protocol încheiat între părțile interesate, în termen de 30 de zile de la data prezentei hotărâri.

PREȘEDINTE DE ȘEDINȚĂ,
Constantin Volintiru

CONTRASEMNEAZĂ:
SECRETAR AL COMUNEI,
Alexandra Trufin

Vlăsinești,
Nr. 51 din 23.09.2011

ANEXĂ

la Hotărârea nr. 51 din 23.09. 2011

DATELE DE IDENTIFICARE

a imobilului care se transmite din domeniul public al Comunei Vlăsineşti şi din administrarea Consiliului local al Comunei Vlăsineşti, în domeniul public al Judeţului Botoşani şi în administrarea Consiliului Judeţean Botoşani

Locul unde este situat imobilul care se transmite	*Persoana juridică de la care se transmite imobilul*	*Persoana juridică la care se transmite imobilul*	*Caracteristicile tehnice ale imobilului*	*Valoarea actualizată a imobilului (lei)*
Localitatea Vlăsineşti, comuna Vlăsineşti, judeţul Botoşani	Comuna Vlăsineşti, din administrarea Consiliului local al Comunei Vlăsineşti	Judeţul Botoşani, în administrarea Consiliului Judeţean Botoşani	**Suprafaţa terenului = 223627 mp,**	281.808
			din care:	
			3231mp în parcela cadastrală 60,	6074
			956 mp în parcela cadastrală 61,	1797
			1597mp în parcela cadastrală 62,	1405
			870 mp în parcela cadastrală 63,	766
			1995 mp în parcela cadastrală 64,	1720
			1280 mp în parcela cadastrală 65,	1126
			2435 mp în parcela cadastrală 66,	2143
			5561 mp în parcela cadastrală 67,	4893
			6988 mp în parcela cadastrală 69,	13137
			1520 mp în parcela cadastrală 70,	1337
			749 mp în parcela cadastrală 71,	1408
			2994 mp în parcela cadastrală 73,	5644
			607 mp în parcela cadastrală 75,	534
			192844 mp în parcela cadastrală 55,	239824
				281808

PREŞEDINTE DE ŞEDINŢĂ,
CONSTANTIN VOLINTIRIU

CONTRASEMNEAZĂ:
SECRETAR AL COMUNEI,
ALEXANDRU TRUFIN

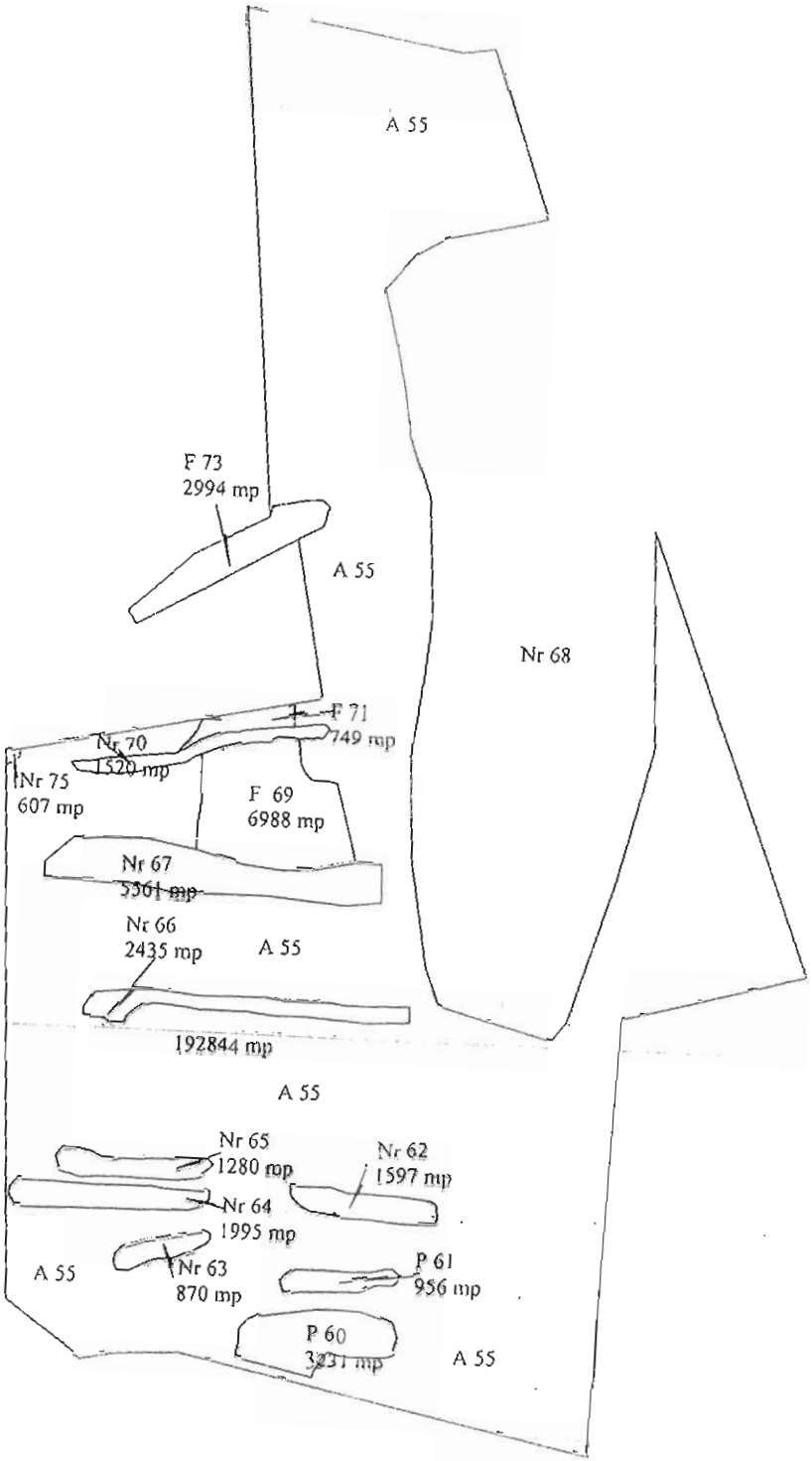

P 60	3231 mp
P 61	956 mp
N62	1597 mp
N63	870 mp
N64	1995 mp
N65	1280 mp
N66	2435 mp
N67	5561 mp
F69	6988 mp
N70	1520 mp
F71	749 mp
F73	2994 mp
N75	607 mp
A55	192844 mp

TOTAL 223627 mp

ROMÂNIA
JUDEȚUL BOTOȘANI
CONSILIUL JUDEȚEAN
NR. 18709 DIN 16.12.2011

ROMÂNIA
JUDEȚUL BOTOȘANI
COMUNA RĂDĂUȚI PRUT
CONSILIUL LOCAL

HOTĂRÂRE

privind transmiterea unui teren din domeniul public al Comunei Rădăuți Prut și din administrarea Consiliului local al Comunei Rădăuți Prut în domeniul public al Județului Botoșani și în administrarea Consiliului Județean Botoșani

Consiliul local al Comunei Rădăuți Prut, întrunit în ședința de îndata la data de 15.12.2011,

urmare adresei Consiliului Județean Botoșani nr. 8888 din 10.06. 2011,

analizând Expunerea de motive a Primarului Comunei Rădăuți Prut privind transmiterea unui teren din domeniul public al Comunei Rădăuți Prut și din administrarea Consiliului local al Comunei Rădăuți Prut în domeniul public al Județului Botoșani și în administrarea Consiliului Județean Botoșani,

având în vedere Raportul de specialitate al compartimentului Fond Funciar Radauti-Prut

văzând Raportul de avizare al Comisiei pentru Administratie publica locala ,

în conformitate cu prevederile art. 9 din Legea nr. 213/1998 privind proprietatea publică și regimul juridic al acesteia, cu modificările și completările ulterioare, art. 867 și art. 868 din Codul civil,

în temeiul art. 10 și art. 45 alin. (1) din Legea administrației publice locale nr.215/2001, republicată, cu modificările ulterioare,

CONSILIUL LOCAL RADAUTI-PRUT ADOPTA PREZENTA

HOTARARE:

Art. 1 Se aprobă transmiterea unui teren, având datele de identificare prevăzute în anexa care face parte integrantă din prezenta hotărâre, din domeniul public al Comunei Rădăuți Prut și din administrarea Consiliului local al comunei Rădăuți Prut, în domeniul public al Județului Botoșani și în administrarea Consiliului Județean Botoșani.

Art. 2 Terenul prevăzut la art. 1 este destinat compensării terenului ce urmează a fi scos din circuitul silvic, necesar lucrării de utilitate publică de interes județean „Modernizare drum de acces către Lacul cu nuferi – Ipotești, în vederea includerii în circuitul turistic".

Art. 3 Predarea-preluarea terenului transmis potrivit prevederilor art. 1 se face pe bază de protocol încheiat între părțile interesate, în termen de 30 de zile de la data prezentei hotărâri.

Art.4. Cu ducere la indeplinire a prezentei hotarari se insarcineaza primarul comunei prin compartimentul de specialitate.

Prezenta hotarare va fi comunicata in termen prevazut de lege institutiei prefectului judetului Botosani in vederea efectuarii controlului legalitatii cat si persoanelor interesate.

PREȘEDINTE DE ȘEDINȚĂ,

ROMANIA Jud. Botoșani Com. Rădăuți-Prut Consiliul Local

CONTRASEMNEAZĂ:
SECRETAR AL COMUNEI.

Rădăuți Prut,
Nr. 30 din 15.12.2011

ANEXĂ
la Hotărârea nr. 40 din 15.12.2011

DATELE DE IDENTIFICARE
a imobilului care se transmite din domeniul privat al Comunei Rădăuţi Prut şi din administrarea Consiliului local al Comunei Rădăuţi Prut, în domeniul public al Judeţului Botoşani şi în administrarea Consiliului Judeţean Botoşani

Locul unde este situat imobilul care se transmite	Persoana juridică de la care se transmite imobilul	Persoana juridică la care se transmite imobilul	Caracteristicile tehnice ale imobilului	Valoarea actualizată a imobilului (lei)
Localitatea Rădăuţi Prut, comuna Rădăuţi Prut, judeţul Botoşani	Comuna Rădăuţi Prut, din administrarea Consiliului local al Comunei Rădăuţi Prut	Judeţul Botoşani, în administrarea Consiliului Judeţean Botoşani	Suprafaţa terenului = 117937 ha, din care: - 6328 ha în parcela cadastrală 793, -11610 ha în parcela cadastrală 793, -77344 ha în parcela cadastrală 806, -1818 ha în parcela cadastrală 807, -5800 ha în parcela cadastrală 808, -5953 ha în parcela cadastrală 809, -9084 ha în parcela cadastrală 793.	

ROMANIA – Jud. Botoşani – Com. Rădăuţi-Prut – Consiliul Local

PREŞEDINTE DE ŞEDINŢĂ,

CONTRASEMNEAZĂ:
SECRETAR AL COMUNEI,

FROM : FAX NO. : 0231620607 Dec. 13 2011 10:20AM P2

ROMÂNIA
PRIMARIA COMUNEI VIRFU CIMPULUI
virfucimp@gmail.ro
cod fiscal 3503627 Trezoreria Dorohoi ; tel 0231627106 ; fax 0331811568

Nr 7079/24.11.2011

ONSILIUL JUDEȚEAN BOTOȘANI
CABINET PREȘEDINTE
DIRECȚIA JURIDICĂ ADMINISTRAȚIE PUBLICĂ LOCALĂ
Ziua 25 luna 11 anul 2011

ROMÂNIA
CONSILIUL JUDEȚEAN BOTOȘANI
Nr. 17916 din 05.12.2011

CATRE
CONSILIUL JUDEȚEAN BOTOȘANI
DOMNULUI PREȘEDINTE EC.MIHAI TÎBULEAC

Alaturat va transmitem Hotărîrea Consiliului local Vârfu Câmpului nr. 57/23.11.2011 privind transmiterea suprafeței de 12,42 Ha teren pașune , situat în Pc. Ps-457, extravilan satul Ionășeni ,Comuna Vârfu Câmpului , județul Botoșani din domeniul privat al Comunei Vârfu Câmpului și administrarea Consiliului local în domeniul public al Județului Botoșani și administrarea Consiliului judetean Botoșani.

Cu deosebită considerație ,

Primar
Aurel Ungureanu

ROMÂNIA COMUNA VÂRFU CÂMPULUI JUDEȚUL BOTOȘANI

Secretar
Emil Sucilă

ROMÂNIA
JUDEȚUL BOTOȘANI
COMUNA VÎRFU CÎMPULUI
CONSILIUL LOCAL

HOTĂRÂRE

privind transmiterea unui teren din domeniul privat al Comunei Vîrfu Cîmpului și din administrarea Consiliului local al Comunei Vîrfu Cîmpului în domeniul public al Județului Botoșani și în administrarea Consiliului Județean Botoșani

Consiliul local al Comunei Vîrfu Cîmpului, întrunit în ședință ordinară la data de 23.11..2011,

urmare adresei Consiliului Județean Botoșani nr. ____ din _____ 2011,

analizând Expunerea de motive a Primarului Comunei Vîrfu Cîmpului privind transmiterea unui teren din domeniul privat al Comunei Vîrfu Cîmpului și din administrarea Consiliului local al Comunei Vîrfu Cîmpului în domeniul public al Județului Botoșani și în administrarea Consiliului Județean Botoșani,

având în vedere Raportul de specialitate al compartimentului agricultură , cadastru și fond funciar ,

văzând Raportul de avizare al Comisiilor de specialitate ale Consiliului local Vârfu Câmpului ,

în conformitate cu prevederile art. 8 alin. (1) din Legea nr. 213/1998 privind proprietatea publică și regimul juridic al acesteia, cu modificările și completările ulterioare,

în temeiul art. 10 și art. 45 alin. (1) din Legea administrației publice locale nr.215/2001, republicată, cu modificările ulterioare ,

CONSILIUL LOCAL VARFU CAMPULUI adoptă prezenta hotărîre :

Art. 1 Se aprobă transmiterea unui teren, având datele de identificare prevăzute în anexa care face parte integrantă din prezenta hotărâre, din domeniul privat al Comunei Vîrfu Cîmpului și din administrarea Consiliului local al comunei Vîrfu Cîmpului, în domeniul public al Județului Botoșani și în administrarea Consiliului Județean Botoșani.

Art. 2 Terenul prevăzut la art. 1 este destinat compensării terenului ce urmează a fi scos din circuitul silvic, necesar lucrării de utilitate publică de interes județean „Modernizare drum de acces către Lacul cu nuferi – Ipoteşti, în vederea includerii în circuitul turistic".

Art. 3 Predarea-preluarea terenului transmis potrivit prevederilor art. 1 se face pe bază de protocol încheiat între părțile interesate, în termen de 30 de zile de la data prezentei hotărâri.

PREȘEDINTE DE ȘEDINȚĂ,
CONSILIER PROF.DANIELA HALICI

CONTRASEMNEAZĂ:
SECRETAR AL COMUNEI,
JR.EMIL SUCILA

Vîrfu Cîmpului,
Nr. 57 din 23.11. 2011

ANEXĂ
la Hotărârea nr. 57 din 23.11.2011

DATELE DE IDENTIFICARE
a imobilului care se transmite din domeniul privat al Comunei Vîrfu Cîmpului și din administrarea Consiliului local al Comunei Vîrfu Cîmpului, în domeniul public al Județului Botoșani și în administrarea Consiliului Județean Botoșani

Locul unde este situat imobilul care se transmite	Persoana juridică de la care se transmite imobilul	Persoana juridică la care se transmite imobilul	Caracteristicile tehnice ale imobilului	Valoarea actualizată a imobilului (lei)
Localitatea Ionășeni, comuna Vîrfu Cîmpului, județul Botoșani	Comuna Vîrfu Cîmpului, din administrarea Consiliului local al Comunei Vîrfu Cîmpului	Județul Botoșani, în administrarea Consiliului Județean Botoșani	Suprafața terenului = 12,42 ha, parcela cadastrală Ps 457	35.031,76

PREȘEDINTE DE ȘEDINȚĂ,
CONSILIER PROF.DANIELA HALICI

CONTRASEMNEAZĂ:
SECRETAR AL COMUNEI,
JR.EMIL SUCILĂ

ROMANIA
COMUNA VIRFU CIMPULUI
JUDETUL BOTOSANI
3

VIZAT, P.

PLAN DE AMPLASAMENT
Scara 1 :10000
Privind, Pc. Ps-457 in suprafata totala de 12,42 ha ,
extravilan, sat Ionaseni, com. Virfu Cimpului, jud. Botosani, proprietatea comunei,
cu propunere pentru atribuire CONSILIULUI JUDETEAN-BOTOSANI

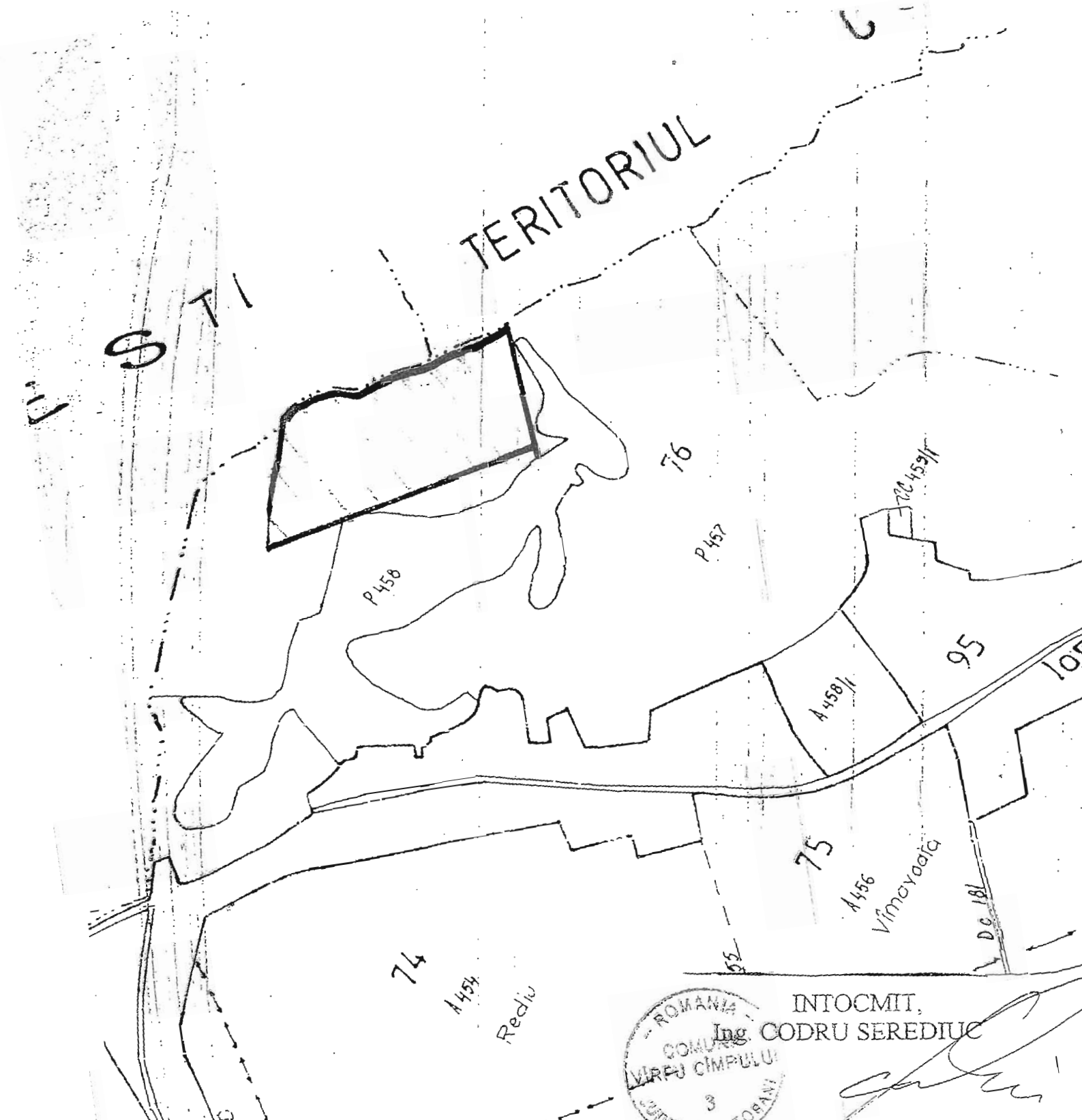

INTOCMIT,
Ing. CODRU SEREDIUC

ROMANIA
COMUNA VIRFU CIMPULUI
3

Primăria orașului Săveni
Județul Botoșani
Nr. 9583 din 24.10.2011

ROMÂNIA
JUDEȚUL BOTOȘANI
CONSILIUL JUDEȚEAN
NR. 15976 din 25.10.2011

CONSILIUL JUDEȚEAN BOTOȘANI
CABINET PREȘEDINTE
DIRECȚIA
ADMINISTRAREA PATRIMONIULUI
Ziua 26 luna 10 anul 2011

Către,

Consiliul Județean Botoșani

Prin prezenta, vă transmitem Hotărârea nr.106 adoptată de Consiliul Local al orașului Săveni în ședința din 21.10.2011 cu privire la transmiterea unei suprafețe de 20,00 ha teren din domeniul privat al orașului Săveni în domeniul public al județului Botoțani, în vederea compensării terenului ce urmeză a fi scos din circuitul civil , necesar lucrării de utilitate publică „Modernizare drum acces către Lacul cu nuferi – Ipotești, în vederea includerii în circuitul civil".

Primar,
Marzioara Petru – Relu

Secretar,
Nadia Isac

ROMANIA
JUDETUL BOTOŞANI
ORAŞUL SĂVENI
CONSILIUL LOCAL

HOTARAREA NR. 106

Privind transmiterea unui teren din domeniul privat al Oraşului Săveni şi din administrarea Consiliului local al Oraşului Săveni în domeniul public al Judeţului Botoşani şi în administrarea Consiliului Judeţean Botoşani

Consiliul Local al oraşului Săveni, judetul Botoşani,

Luând în dezbatere expunerea de motive privind transmiterea unui teren din domeniul privat al Oraşului Săveni şi din administrarea Consiliului local al Oraşului Săveni în domeniul public al Judeţului Botoşani şi în administrarea Consiliului Judeţean Botoşani,

Analizând raportul de specialitate al Compartimentului de cadastru şi agricultură din cadrul aparatului de specialitate al Primarului oraşului Săveni,

Urmare adresei Consiliului Judeţean prin care ne solicită transmiterea din domeniul privat a unei suprafete de teren necesară compensării terenului ce urmează a fi scos din circuitul silvic, pentru realizarea lucrării de utilitate publică de interes judeţean „Modernizare drum de acces către Lacul cu nuferi – Ipoteşti, în vederea includerii în circuitul turistic".

Având în vedere :

Avizul favorabil al Comisiei buget – finanţe, administrarea domeniului public şi privat, servicii, agricultură, comerţ,

Avizul favorabil al Comisiei pentru amenajarea teritoriului şi urbanism, realizarea lucrărilor publice, protecţia mediului, conservarea monumentelor istorice şi de arhitectură,

Avizul favorabil al Comisiei juridice, administraţie publică şi de ordine publică locală,

În conformitate cu prevederile art.8 alin.1 din Legea nr.213/1998 privind bunurile proprietate publică, cu modificările şi completările ulterioare, precum şi ale art.554 din Codul Civil,

În temeiul art. 10 şi 45 din Legea nr. 215/2001 a administraţiei publice locale, republicată, cu modificările şi completările ulterioare,

hotărăşte:

Art. 1 Se aprobă transmiterea unui teren, având datele de identificare prevăzute în anexa care face parte integrantă din prezenta hotărâre, din domeniul privat al Oraşului Săveni şi din administrarea Consiliului local al Oraşului Săveni, în domeniul public al Judeţului Botoşani şi în administrarea Consiliului Judeţean Botoşani.

Art. 2 Terenul prevăzut la art. 1 este destinat compensării terenului ce urmează a fi scos din circuitul silvic, necesar lucrării de utilitate publică de interes judeţean „Modernizare drum de acces către Lacul cu nuferi – Ipoteşti, în vederea includerii în circuitul turistic".

Art. 3 (1) În vederea reîntregirii suprafeţei de păşune a oraşului Săveni, constituita prin Decizia Prefectului nr.208/1991, completată prin Hotărârea Prefectului nr.1145/03.08.1995, se transfera suprafaţa de 20,1057 ha teren, proprietate privată a oraşului Săveni, în echivalenţă de 1/1 faţă de suprafaţa de

teren prevăzută la art. 1 din prezenta hotărîre, cu următoarele date de identificare:

NR.CRT	TARLA	PARCELA CADASTRALA	SUPRAFAȚĂ	SITUAȚIE JURIDICĂ
1	7	Cc54	1.9500	EXTRAVILAN DOMENIUL PRIVAT , POZ.192
2	12	NR.83	1.4000	EXTRAVILAN DOMENIUL PRIVAT , POZ.198
3	17	NR.138/2	2.0000	EXTRAVILAN DOMENIUL PRIVAT , POZ.211
4	17	Cc134	0.3100	EXTRAVILAN DOMENIUL PRIVAT , POZ.209
5	25	A167/1	0.2600	EXTRAVILAN DOMENIUL PRIVAT , POZ.222
6	26	As.174/1	3.2349	EXTRAVILAN DOMENIUL PRIVAT , POZ.174
7	32	A217	5.1300	EXTRAVILAN DOMENIUL PRIVAT , POZ.232
8	38	A303	1.4300	EXTRAVILAN DOMENIUL PRIVAT , POZ.278
9	41	A350/44	1.0000	EXTRAVILAN DOMENIUL PRIVAT , POZ.279
10	41	A350/2	1.0000	EXTRAVILAN DOMENIUL PRIVAT , POZ.280
11	34	A345	1.4008	EXTRAVILAN DOMENIUL PRIVAT , POZ.274
12	34	Cc346	0.0100	EXTRAVILAN DOMENIUL PRIVAT , POZ.275
13	34	F347	0.7000	EXTRAVILAN DOMENIUL PRIVAT , POZ.276
14	34	A348	0.2800	EXTRAVILAN DOMENIUL PRIVAT , POZ.277
		TOTAL	20,1057	

(2) Compartimentul de cadastru si agricultura din cadrul aparatului de specialitate al Primarului orasului Saveni, va face demersurile necesare pentru reîntregirea suprafeței de pășune a orașului Săveni cu suprafața prevăzută la alin.1.

Art. 4 Predarea-preluarea terenului transmis potrivit prevederilor art. 1 se face pe bază de protocol încheiat între părțile interesate, în termen de 30 de zile de la data prezentei hotărâri.

Art.5 Se împuternicește Primarul orașului Săveni pentru semnarea documetelor necesare pentru predarea terenului din domeniul privat al Orașului Săveni și din administrarea Consiliului local al Orașului Săveni, în domeniul public al Județului Botoșani și în administrarea Consiliului Județean Botoșani.

Art.6 Primarul orașului Săveni, prin intermediul compartimentelor de specialitate, va duce la îndeplinire prevederile prezentei hotărâri.

Dată astăzi, 21 octombrie 2011

PRESEDINTE DE SEDINTĂ,
Maximiuc Aurica

Contrasemnează,
Secretar,
Isac Vadim

ANEXĂ
la Hotărârea nr. 106 din 21.10.2011

DATELE DE IDENTIFICARE
a imobilului care se transmite din domeniul privat al Oraşului Săveni şi din administrarea Consiliului local al Oraşului Săveni, în domeniul public al Judeţului Botoşani şi în administrarea Consiliului Judeţean Botoşani

Locul unde este situat imobilul care se transmite	Persoana juridică de la care se transmite imobilul	Persoana juridică la care se transmite imobilul	Caracteristicile tehnice ale imobilului	Valoarea actualizată a imobilului (lei)
Oraşul Săveni, judeţul Botoşani	Oraşul Săveni, din administrarea Consiliului local al Oraşului Săveni	Judeţul Botoşani, în administrarea Consiliului Judeţean Botoşani	Suprafaţa terenului = 20ha, Situate în sola 26 , parcela cadastrală P176/2	68.504,00068

PREŞEDINTE DE ŞEDINŢĂ,
MAXINIUC AURICA

CONTRASEMNEAZĂ:
SECRETAR AL ORAŞULUI,
ISAC NADIA

796 m
300 m
120 m
26 m
350 m
P 176
26
27
28
25
Drăgănești
Valea
Podrica
Teren propus pentru cedare catre O.F. BUZIAȘI
S6 la nr. 28; parcela cadastrala 1P 796/1 = 20 ha